



Liberté • Égalité • Fraternité
RÉPUBLIQUE FRANÇAISE

CHARENTE

RECUEIL DES ACTES
ADMINISTRATIFS SPÉCIAL
N°16-2018-019

PUBLIÉ LE 4 MAI 2018

Sommaire

Direction départementale de la cohésion sociale et de la protection des populations

16-2018-04-27-002 - arrêté fixant la liste des candidatures recevables suite à l'appel à candidatures en vue de l'agrément des mandataires judiciaires à la protection des majeurs exerçant à titre individuel dans le département de la Charente pour l'année 2018 (2 pages) Page 3

Direction Départementale des Territoires de la Charente

16-2018-04-26-003 - Saintonge-Aip-PAR2018-2019 (54 pages) Page 6

Direction des territoires

16-2018-05-03-002 - Arrêté relatif à la circulation d'un petit train touristique sur le territoire de la commune d'Angoulême (6 pages) Page 61

16-2018-05-03-001 - Arrêté relatif à la circulation d'un petit train touristique sur le territoire de la commune de Cognac (19 pages) Page 68

Préfecture

16-2018-05-04-001 - Arrêté donnant délégation de signature à Madame Chantal GUELOT, Sous-Préfète de Cognac (3 pages) Page 88

16-2018-05-03-003 - Avis de la commission départementale d'aménagement commercial de la Charente du 3-mai-2018 -DECATHLON - Châteaubernard (3 pages) Page 92

UD DIRECCTE

16-2018-01-01-002 - Récépissé de déclaration SAP775563190 (1 page) Page 96

Direction départementale de la cohésion sociale et de la
protection des populations

16-2018-04-27-002

arrêté fixant la liste des candidatures recevables suite à
l'appel à candidatures en vue de l'agrément des mandataires
judiciaires liste des candidatures recevables MIPM de la Charente à la protection des majeurs exerçant à titre
individuel dans le département de la Charente pour l'année
2018

PRÉFET DE LA CHARENTE

Arrêté
fixant la liste des candidatures recevables
suite à l'appel à candidatures en vue de l'agrément des mandataires judiciaires
à la protection des majeurs exerçant à titre individuel
dans le département de la Charente pour l'année 2018

Le Préfet de la Charente
Chevalier de la Légion d'Honneur
Chevalier de l'Ordre National du Mérite

Vu le code de l'action sociale et des familles notamment ses articles L 472-1, L 472-1-1, L 471-4, L 472-2, D 471-3, D 471-4 ;

Vu la loi n°2007-308 du 5 mars 2007 portant réforme de la protection juridique des majeurs ;

Vu la loi n° 2015-1776 du 28 décembre 2015 relative à l'adaptation de la société au vieillissement ;

Vu les décrets n° 2016-1896 et n° 2016-1897 du 27 décembre 2016 portant diverses dispositions relatives aux mandataires judiciaires à la protection des majeurs ;

Vu l'arrêté du 12 juillet 2017 relatif au formulaire de dossier de candidature aux fins d'agrément en qualité de mandataire judiciaire à la protection des majeurs à titre individuel ;

Vu l'instruction ministérielle N° DGCS/2A/2018/8 du 9 janvier 2018 relative à la mise en œuvre des décrets n° 2016-1896 et n° 2016-1898 du 27 décembre 2016 portant diverses dispositions relatives aux mandataires judiciaires à la protection des majeurs ;

Vu l'arrêté préfectoral du 21 décembre 2017 fixant la composition départementale d'agrément des personnes physiques mandataires judiciaires à la protection des majeurs exerçant à titre individuel pour le département de la Charente ;

Vu l'appel à candidature du 8 janvier 2018 pour l'agrément de deux mandataires à la protection des majeurs exerçant à titre individuel pour le département de la Charente ;

Sur proposition du secrétaire général de la préfecture de la Charente,

ARRETE

Article 1^{er} : La liste des candidats dont le dossier est recevable au regard des conditions prévues aux articles L. 471-4 et L. 472-2 du code susvisé est ainsi arrêtée :

- Mme Lise BARDET-VICTOR,
- Mme Brigitte DELCOURT,

- Mme Hélène MANDIN,
- Mme Sandrine PICHON,

.../...

Adresse : Cité administrative – Bâtiment A
4, rue Raymond Poincaré
BP 71016 – 16001 ANGOULEME Cedex
Téléphone : 05.16.16.62.00 – Site internet : www.charente.gouv.fr

- Mme Marie FARCY,
- M. Benoît HARMEL,
- Mme Vanessa LHOUMAUD,

- Mme Carmelina RIBEIRO,
- M. Stanislas SIKORSKY,
- Mme Julia VERRECCHIA

Article 2 : Le présent arrêté peut faire l'objet d'un recours administratif, soit gracieux auprès du préfet de la Charente, soit hiérarchique auprès du Ministre des affaires sociales et de la santé, dans les deux mois suivant sa notification. Un recours contentieux peut être déposé auprès du tribunal administratif de Poitiers, également dans un délai de deux mois à compter de la notification, ou dans le délai de deux mois à partir de la réponse de l'administration si un recours administratif a été déposé, l'absence de réponse au terme de ce délai valant rejet implicite.

Article 3 : Le présent arrêté sera publié au recueil des actes administratifs du département de la Charente.

Article 4 : Une ampliation du présent arrêté sera notifiée au procureur de la République près le tribunal de grande instance d'Angoulême.

Article 5 : Le secrétaire général de la préfecture de la Charente et la directrice départementale de la cohésion sociale et de la protection des populations sont chargés, chacun en ce qui le concerne, de l'exécution du présent arrêté.

Angoulême le 27 AVR 2018

Le Préfet,

Pierre N'GAHANE

Direction Départementale des Territoires de la Charente

16-2018-04-26-003

Saintonge-Aip-PAR2018-2019

OUGC Saintonge : Plan de répartition 2018-2019



PRÉFET DE LA CHARENTE-MARITIME

ARRETE INTERPREFECTORAL

Portant homologation du plan annuel de répartition 2018-2019 à l'Organisme Unique de Gestion Collective Saintonge sur les sous-bassins de l'Antenne-Rouzille, de l'Arnoult, du Bruant, de Charente aval, de Gères-Devise et de la Seugne

LE PRÉFET DE
LA CHARENTE-MARITIME

Chevalier de l'ordre national
du Mérite

LE PRÉFET DE
LA CHARENTE,

Chevalier de la Légion d'honneur
Chevalier de l'ordre national
du Mérite

- Vu** le code de l'environnement,
- Vu** le code civil
- Vu** le code général des collectivités territoriales ;
- Vu** le code général de la propriété des personnes publiques ;
- Vu** le code de la santé publique ;
- Vu** le schéma directeur d'aménagement et de gestion des eaux (SDAGE) du bassin versant Adour-Garonne, approuvé le 1^{er} décembre 2015 par le préfet coordonnateur du bassin Adour-Garonne ;
- Vu** l'arrêté préfectoral du 2 décembre 2003 fixant la liste des communes incluses dans les zones de répartition des eaux dans le département de la Charente-Maritime ;
- Vu** l'arrêté préfectoral du 24 mai 1995 fixant la liste des communes incluses dans les zones de répartition des eaux dans le département de la Charente ;
- Vu** la notification des volumes prélevables par le préfet de la région Midi-Pyrénées, préfet coordonnateur du bassin Adour-Garonne en date du 9 novembre 2011 ;
- Vu** le protocole d'accord entre l'État et la profession agricole en date du 21 juin 2011 ;
- Vu** l'arrêté inter-préfectoral du 18 décembre 2013 portant désignation d'un organisme unique de Gestion collective de l'eau pour l'irrigation agricole sur les sous-bassins de la Boutonne, de la Charente aval, de l'Antenne-Rouzille, de la Seugne, de la Seudre, des Fleuves Côtiers de Gironde, de l'Arnoult/Bruant et de la Gères-Devise ;
- Vu** l'arrêté inter-préfectoral du 10 août 2017 portant autorisation unique pluriannuelle de prélèvement d'eau pour l'irrigation agricole à la Chambre Régionale d'Agriculture de Nouvelle-Aquitaine en tant qu'Organisme Unique de Gestion Collective sur les sous-bassins de l'Antenne-Rouzille, de l'Arnoult, du Bruant, de Charente aval, de Gères-Devise et de la Seugne ;
- Vu** les arrêtés du 11 septembre 2003 portant application du décret n° 96-102 du 2 février 1996 et fixant les prescriptions générales applicables aux prélèvements soumis à autorisation et déclaration en application des articles L. 214-1 à L. 214-3 du code de l'environnement ;
- Vu** la publication dans deux journaux locaux/régionaux en date du 23 juin 2017 de l'avis de l'OUGC invitant les irrigants à lui faire connaître leurs besoins de prélèvement, conformément à l'article R 214-21-1 du code de l'environnement ;
- Vu** la demande présentée par l'Organisme Unique de Gestion Collective Saintonge, en vue d'obtenir l'homologation du plan annuel de répartition pour les prélèvements destinés à l'irrigation à des fins agricoles ;
- Vu** l'ensemble des pièces du dossier de la demande susvisée ;
- Vu** le plan annuel de répartition comportant les informations relatives aux préleveurs irrigants telles que prévues au deuxième alinéa de l'article R. 214-45 qui précise les modalités de prélèvement envisagées pour chacun d'eux au cours de l'année et par point de prélèvement figurant en annexe 2.
- Vu** l'avis émis par le conseil départemental de l'environnement et des risques sanitaires et technologiques du département de la Charente-Maritime en date du 22 mars 2018;

Vu l'avis émis par le conseil départemental de l'environnement et des risques sanitaires et technologiques du département de la Charente en date du 05 avril 2018 ;

Vu le projet d'arrêté transmis au pétitionnaire le 05 avril 2018;

Vu l'absence de remarques du pétitionnaire sur le projet d'arrêté qui lui a été transmis ;

Considérant que « l'installation, l'ouvrage, le travail, l'activité » faisant l'objet de la demande est soumis à autorisation préfectorale unique pluriannuelle au titre du code de l'environnement ;

Considérant que le projet permet de garantir une gestion globale et équilibrée de la ressource en eau ;

Considérant que le projet est compatible avec les dispositions du schéma directeur d'aménagement et de gestion des eaux du bassin Adour-Garonne et n'est pas de nature à compromettre l'objectif d'atteinte du bon état écologique et chimique pour les masses d'eau comprises sur le périmètre de gestion collective de l'OUGC Saintonge ;

Considérant que le projet ne porte pas atteinte aux objectifs de conservation des sites Natura 2000.

Sur proposition des secrétaires généraux des préfetures de Charente-Maritime et de Charente,

A R R E T E N T

TITRE I – OBJET DE L'HOMOLOGATION DU PLAN ANNUEL DE REPARTITION

Article 1^{er} : Homologation du plan annuel de répartition

Le plan annuel de répartition 2018/2019 pour les bassins de l'Antenné-Rouzille, de l'Arnoult, du Bruant, de Charente aval, de Gères-Devise et de la Seugne, présenté par l'Organisme Unique de Gestion Collective des bassins de la Saintonge sis Boulevard des Arcades - 87060 Limoges cedex 2, représenté par le Président de la Chambre Régionale d'Agriculture de Nouvelle-Aquitaine M. Dominique GRACIET est homologué en application des articles R. 214-31-1 à R.214-31-3 du code de l'environnement, sous réserve du respect des prescriptions définies par le présent arrêté.

L'Organisme Unique de Gestion Collective des bassins de la Saintonge est dénommé ci-après « le bénéficiaire ».

La liste des préleveurs irrigants (dénommés ci-après les irrigants) et les conditions de prélèvement pour la campagne d'irrigation 2018 sont détaillées en annexe 2.

Article 2 : Durée de l'homologation du plan annuel de répartition

L'homologation du plan annuel de répartition pour la campagne d'irrigation 2018 est accordée jusqu'au 31 mars 2019 selon la décomposition période-usage suivante :

- ⇒ Période étiage printemps/été : du 1^{er} avril 2018 au 31 octobre 2018
- ⇒ Période hivernale hors étiage : du 1^{er} novembre 2018 au 31 mars 2019

Dans tous les cas, cette homologation du plan annuel de répartition pourra être révisée sur demande du Préfet ou du bénéficiaire selon les modalités prévues à l'article R. 214-18 du code de l'environnement.

Article 3 : Conformité au plan annuel de répartition pour la campagne d'irrigation 2018 et modification

Les installations, ouvrages, travaux ou activités, objets de la présente autorisation, sont situés, installés et exploités conformément aux plans et contenu du dossier d'homologation pour la campagne d'irrigation 2018.

Toute modification entraînant un changement notable des éléments du dossier doit être portée, avant sa réalisation, à la connaissance du préfet, conformément aux dispositions de l'article R. 214-18 du code de l'environnement.

Les modifications de plan annuel de répartition doivent être compatibles avec les critères de répartition définis dans l'arrêté d'autorisation unique pluriannuelle.

Article 4 : Prescriptions spécifiques

Les préleveurs irrigants sont autorisés au titre de la rubrique 1.3.1.0 de la nomenclature de l'article R. 214-1 du Code de l'environnement susvisé à effectuer des prélèvements d'eau à des fins d'irrigation au moyen des installations existantes, dans le milieu superficiel, des réserves ou plans d'eau, ou dans la nappe souterraine, sous réserve des prescriptions énoncées aux articles suivants, dans les conditions et selon les caractéristiques du pompage précisées en annexe 2, à savoir un débit horaire, un volume autorisé par ouvrage et la localisation des ouvrages.

| Rubrique | Intitulé | Régime | Arrêtés de prescriptions générales correspondants |
|----------|---|--------------|---|
| 1.3.1.0 | A l'exception des prélèvements faisant l'objet d'une convention avec l'attributaire du débit affecté prévu à l'article L214-9 du Code de l'environnement, ouvrages, installations, travaux permettant un prélèvement total d'eau dans une zone ou des mesures permanentes de répartition quantitative instituée, notamment au titre de l'article L211-2 du Code de l'environnement, ont prévu l'abaissement des seuils : 1° Capacité supérieure ou égale à 8 m ³ /h (A) 2° Dans les autres cas (D) | Autorisation | Arrêté du 11 septembre 2003 |

Le volume autorisé en période d'étiage est le volume prélevable entre le 1er avril et le 31 octobre 2018 nonobstant les limitations de prélèvement qui peuvent intervenir en cours d'année.

Le volume autorisé en période hivernale pour le remplissage des réserves et pour l'irrigation hivernale est le volume prélevable entre le 1^{er} novembre 2018 et le 31 mars 2019. Les modalités de prélèvements sont conformes aux prescriptions spécifiques édictées dans les arrêtés d'autorisation.

Article 5 : Voies et délais de recours

En application de l'article R. 214-31-5 du code de l'environnement, toute contestation dirigée contre un arrêté préfectoral pris en application des articles R. 214-31-3 doit, à peine d'irrecevabilité du recours devant la juridiction compétente, être soumise au préalable au préfet qui l'instruit dans les conditions prévues par l'article R. 214-36.

Tout recours à l'encontre du présent arrêté pourra être porté devant le tribunal administratif de Poitiers - 15 Rue de Blossac 86000 Poitiers :

- ⇒ Par les tiers intéressés en raison des inconvénients ou des dangers que le fonctionnement de l'installation présente pour les intérêts mentionnés aux articles L. 211-1 et L. 511-1 dans un délai de quatre mois à compter de la publication ou de l'affichage de ces décisions ;
- ⇒ Par les demandeurs ou exploitants, dans un délai de deux mois à compter de la date à laquelle la décision leur a été notifiée.

Article 6 : Publication et information des tiers

En application de l'article R. 214-31-3 du code de l'environnement :

- La présente homologation est publiée au recueil des actes administratifs des préfectures de Charente-Maritime et de Charente,
- Les préfets font connaître à chacun des irrigants le volume d'eau qu'ils peuvent prélever en application du plan de répartition et leur indiquent les modalités de prélèvement à respecter ;
- Le plan annuel de répartition homologué est mis à la disposition du public en mairie de Limoges, siège de l'OUGC, pendant deux mois à compter de la publication du présent arrêté ;
- Le plan annuel de répartition homologué est transmis pour information aux présidents des commissions locales de l'eau et aux gestionnaires du Domaine Public Fluvial dont le ressort est inclus en tout ou partie dans le périmètre de l'organisme unique.
- La présente homologation sera mise à disposition du public sur les sites Internet des préfectures de la Charente-Maritime et de la Charente pendant une durée d'au moins 6 mois et un avis est publié dans un journal local par le soins du Préfet de Charente-Maritime et au frais du bénéficiaire.

Article 7 : Exécution

Les secrétaires généraux des préfectures de Charente-Maritime et de Charente, les maires des communes concernées les directeurs départementaux des Territoires (et de la Mer) de la Charente-Maritime et de la Charente, les chefs des services départementaux de l'Agence Française pour la Biodiversité et des services départementaux de l'Office National de la Chasse et de la Faune Sauvage sont chargés, chacun en ce qui le concerne, de l'exécution du présent arrêté qui sera notifié au bénéficiaire.

A La Rochelle,
Le Préfet de la Charente-Maritime,


Fabrice RIGOLET-ROZE

Le **26 AVR. 2018** A Angoulême,
Le Préfet de la Charente


Le Préfet,
Pierre N'GAHANE

**ARRETE INTERPREFECTORAL PORTANT HOMOLOGATION DU PLAN ANNUEL DE
RÉPARTITION 2018-2019 À L'ORGANISME UNIQUE DE GESTION COLLECTIVE
SAINTONGE SUR LES SOUS-BASSINS DE L'ANTENNE-ROUZILLE, DE L'ARNOULT,
DU BRUANT, DE CHARENTE AVAL, DE GÈRES-DEVISE ET DE LA SEUGNE**

**ANNEXE 1 : PRESCRIPTIONS GÉNÉRALES ET PARTICULIÈRES
APPLICABLES À L'ENSEMBLE DES INSTALLATIONS DE PRÉLÈVEMENTS**

1. Moyens de suivi, de surveillance et de contrôle des prélèvements

Les modalités des prélèvements sont conformes aux arrêtés ministériels du 11 septembre 2003 (portant application du décret n° 96-102 du 2 février 1996 et fixant les prescriptions générales applicables aux prélèvements soumis à autorisation et à déclaration en application des articles L. 214-1 à L. 214-3 du code de l'environnement et relevant des rubriques 1.1.2.0, 1.2.1.0, 1.2.2.0 ou 1.3.1.0 de la nomenclature annexée au décret n° 93-743 du 29 mars 1993 modifié) et notamment :

- L'indication du préleveur est à reporter sur l'installation de pompage, au droit du prélèvement, de manière lisible.
- Les installations permettant d'effectuer des prélèvements doivent être pourvues de moyens de mesure ou d'évaluation appropriés permettant de quantifier les volumes prélevés. C'est le compteur volumétrique qui s'impose, sauf à ce qu'une tierce expertise ait permis de valider un autre type de compteur.
- Les compteurs volumétriques équipés d'un système de remise à zéro sont interdits.
- Les moyens de mesure et d'évaluation du volume prélevé doivent être régulièrement entretenus, contrôlés et, si nécessaire, remplacés, de façon à fournir en permanence une information fiable.
- Tout préleveur prend les mesures techniques nécessaires au bon fonctionnement continu du compteur sur son point de prélèvement.

2. Tenue du registre d'exploitation

Chaque préleveur consigne sur un registre ou cahier, les éléments du suivi de l'exploitation de l'ouvrage ou de l'installation de prélèvement ci-après :

- les index et volumes consommés du ou des compteurs. Ce relevé doit être effectué le 1^{er} avril et le 13 juin 2018, chaque semaine le mercredi entre le 13 juin et le 31 octobre et à la fin de la période d'irrigation le 31 octobre 2018,
- les incidents survenus au niveau de l'exploitation et, selon le cas, au niveau de la mesure des volumes prélevés ou du suivi des grandeurs caractéristiques,
- les entretiens, contrôles et remplacements des moyens de mesure et d'évaluation.

Ce registre est tenu en permanence à la disposition des agents de la Police de l'eau. Les données sont conservées trois ans par les irrigants.

Les index doivent être transmis au service chargé de la Police de l'eau de la DDT(M) concernée selon les conditions spécifiées dans la notification individuelle de prélèvement, délivrée à chaque préleveur-irrigant, **même en cas de non consommation**.

En cas de non retour d'index, les préleveurs s'exposent à des pénalités, en application des articles L 216-1 et suivants du code de l'environnement.

3. Modalités de restriction éventuelles des prélèvements

Dans le cas où un arrêté de restriction des usages de l'eau est pris dans le cadre des mesures de protection du milieu aquatique, tous les prélèvements pour usage agricole doivent se conformer aux prescriptions de l'arrêté considéré.

4. Accès aux installations et exercice des missions de police

Les agents chargés de la Police de l'eau et des milieux aquatiques auront libre accès aux installations et ouvrages de prélèvements, dans les conditions fixées par le code de l'environnement. Les préleveurs devront permettre aux agents de procéder à toutes mesures de vérification relative à la bonne exécution des présentes prescriptions. Les agents pourront demander communication de toute pièce utile au contrôle.

5. Modification de l'ouvrage

Toute modification apportée par le préleveur aux ouvrages ou installations de prélèvement, à leur localisation, leur mode d'exploitation, tout changement de type de moyen de mesure ou de mode d'évaluation de celui-ci ainsi que tout autre changement notable doit être porté, avant sa réalisation, à la connaissance du Préfet.

6. Modification du bénéficiaire

Tout changement de bénéficiaire de l'autorisation de l'ouvrage de prélèvement doit être déclaré à la D.D.T (M) concernée dans les trois mois qui suivent la prise en charge de l'ouvrage. Un acte administratif sera alors adressé au nouveau bénéficiaire.

7. Respect de la réglementation générale

Les préleveurs doivent se conformer à tous les règlements existants ou à intervenir sur la police des eaux.

Toute installation non autorisée, non conforme aux dispositions des arrêtés sus-visés ou fonctionnant en dehors des périodes autorisées, est passible des dispositions prévues par les articles L.216-13 et 216-14 du code de l'environnement.

8. Incident et accident

Le préleveur est tenu de déclarer, dès qu'il en a connaissance, au Préfet et au maire de la commune concernée, les accidents ou incidents intéressant les installations et ouvrages de prélèvement qui sont de nature à porter atteinte aux intérêts mentionnés à l'article L. 211-1 du code de l'environnement.

Sans préjudice des mesures que pourra prescrire le Préfet, le préleveur devra prendre ou faire prendre toutes dispositions nécessaires pour mettre fin aux causes de l'incident ou accident, pour évaluer ses conséquences et y remédier.

La responsabilité individuelle des préleveurs reste pleine et entière vis-à-vis des tiers, en cas d'accidents ou de dommages qui pourraient survenir du fait des installations et ouvrages de prélèvement.

9. Prévention des risques de pollution

Chaque préleveur prend toutes les dispositions nécessaires, notamment par l'installation de bacs de rétention ou d'abris étanches ou autres, en vue de prévenir tout risque de pollution des eaux par les carburants et autres produits susceptibles d'altérer la qualité des eaux, en particulier des fluides de fonctionnement du moteur thermique fournissant l'énergie nécessaire au pompage s'il y a lieu.

10. Autres réglementations

La présente homologation ne dispense en aucun cas le préleveur de faire les déclarations ou d'obtenir les autorisations requises au titre d'autres rubriques de la nomenclature loi sur l'eau ou par d'autres réglementations.

11. Information et mise à disposition du public

Le plan annuel de répartition 2018/2019 homologué est consultable en mairie de Limoges, siège de l'OUGC, pendant deux mois à compter de sa publication et mis à disposition du public sur le site Internet de la préfecture de la Charente-Maritime pendant une durée d'au moins 6 mois.

12. Sanctions

En application des articles L 171-8 et suivants du code de l'environnement, indépendamment de poursuites pénales qui peuvent être exercées, le non respect des prescriptions du présent arrêté sera puni d'une amende au plus égale à 15 000 € et d'une astreinte journalière au plus égale à 1 500 € applicable à partir de la notification de la décision la fixant et jusqu'à satisfaction de la mise en demeure.

**ARRETE INTERPREFECTORAL PORTANT HOMOLOGATION DU PLAN ANNUEL DE
RÉPARTITION 2018-2019 À L'ORGANISME UNIQUE DE GESTION COLLECTIVE
SAINTONGE SUR LES SOUS-BASSINS DE L'ANTENNE-ROUZILLE, DE L'ARNOULT,
DU BRUANT, DE CHARENTE AVAL, DE GÈRES-DEVISE ET DE LA SEUGNE**

ANNEXE 2 : PLAN ANNUEL DE RÉPARTITION

| Exploitation | Ressource | Lieu-dit du Pnt | Volume autorisé 2016 | Volume demandé ETE 2018 | Volume demandé Hiver 2018 | Volume ETE proposé par l'OUCC | Volume estimé 2018 autorisé | Volume Hiver proposé par l'OUCC | Volume hivernal 2018/2019 autorisé | Volume additionnel de printemps BV Charente proposé par l'OUCC | Volume additionnel de printemps BV Charente autorisé sous conditions | Adhésion à l'Association | Bassin de gestion | Débit autorisé | Commune du point de prélèvement | Dpt |
|---------------------------------|-----------|--|----------------------|-------------------------|---------------------------|-------------------------------|-----------------------------|---------------------------------|------------------------------------|--|--|--------------------------|-------------------|----------------|---------------------------------|-----|
| Monsieur AYMARD Jean-Pierre | NL | L'ANGUILLE - B 64 | 5 000 | 300 | | 300 | 300 | | | | | NON | ANTENNE ROUZELLE | 3 | SAINT-OUEN | 17 |
| Monsieur BARBEAU Jérôme | NL | L'HOUMEE - 25 42 | 13 004 | 0 | | 0 | 0 | | | | | NON | ANTENNE ROUZELLE | 30 | LES TOUCHES-DE-PERIGNY | 17 |
| Monsieur BODE Jean-Pierre | NL | LE PLANTIS - 20 55 | 30 208 | | | | | | | | | NON | ANTENNE ROUZELLE | 60 | ALMAGNE | 17 |
| Monsieur BEGAUD Laurent | NL | LA GRANGE A ROBIN - 21 59 | 20 292 | 0 | | 0 | 0 | | | | | NON | ANTENNE ROUZELLE | 45 | ALMAGNE | 17 |
| Monsieur BEGAUD Laurent | NL | CHAMP DU PISHAUD | 23 449 | 0 | | 0 | 0 | | | | | NON | ANTENNE ROUZELLE | 130 | ALMAGNE | 17 |
| Monsieur BEGAUD Laurent | NL | CHAMP DU PIGNAUD - 26 29 | 31 068 | 0 | | 0 | 0 | | | | | NON | ANTENNE ROUZELLE | 70 | ALMAGNE | 17 |
| Monsieur BERGER Pascal | NL | LES REAUX - 24 11 - 1/2 | 10 000 | 20 000 | | 17 600 | 17 600 | | | | | NON | ANTENNE ROUZELLE | 20 | NEUMIGOLE-CHATEAU | 17 |
| Monsieur BERNARD Didier | NL | LES VABONS NEUVES - LES TERRIERS - 20 80 | 22 922 | 0 | | 0 | 0 | | | | | NON | ANTENNE ROUZELLE | 40 | LA BROUSSE | 17 |
| Monsieur BERNARD Fabien | NL | LES CHAMPS DE MATHA - A 454 - 1/2 | 03 000 | 00 000 | | 53 000 | 53 000 | | | | | NON | ANTENNE ROUZELLE | 150 | SAINT-OUEN | 17 |
| Madame BERTHELOT Brigitte | N | BEGE DE BONNET | 5 200 | 5 200 | | 4 570 | 4 570 | | | | | NON | ANTENNE ROUZELLE | 60 | AUTHON-EBEON | 17 |
| Madame BERTIN Marianne | NL | BOINER - 1E9 | 1 100 | 0 | | 0 | 0 | | | | | NON | ANTENNE ROUZELLE | 30 | LA BROUSSE | 17 |
| Monsieur BLODDEAU Laurent | NL | MOULIN NEUF - 2M | 20 000 | 20 000 | | 17 600 | 17 600 | | | | | NON | ANTENNE ROUZELLE | 30 | LES TOUCHES-DE-PERIGNY | 17 |
| Monsieur BOBBI Laurent | NL | L'HOUMEE - 70 27 | 16 530 | 10 520 | | 16 200 | 16 200 | | | | | NON | ANTENNE ROUZELLE | 100 | LES TOUCHES-DE-PERIGNY | 17 |
| Monsieur BOBBI Laurent | NL | LES MERTES - 25 22 | 1 670 | 1 670 | | 1 470 | 1 470 | | | | | NON | ANTENNE ROUZELLE | 10 | LE GIGO | 17 |
| Madame CHARDON Eric | R | Le Logis - 3 240 | 1 750 | 2 000 | 2 000 | 1 540 | 1 540 | 2 000 | 3 000 | | | NON | ANTENNE ROUZELLE | 30 | AUTHON-EBEON | 17 |
| Monsieur CARRY Vichy | NL | PETIT BROCDAUX - LES VIGUIERES - 2M 02 | 20 594 | 20 594 | | 18 123 | 18 123 | | | | | NON | ANTENNE ROUZELLE | 50 | ALMAGNE | 17 |
| SCEA PEPIERES VITICOLES CLEMENT | N | "Terres de ches 744" 2 112, 20000 | 2 344 | 4 000 | | 2 150 | 2 150 | | | | | NON | ANTENNE ROUZELLE | 60 | AUTHON-EBEON | 17 |
| EARL WALBA | NL | LA MAISON NEUVE - 4 051 | 35 218 | 35 218 | | 30 492 | 30 492 | | | | | NON | ANTENNE ROUZELLE | 100 | LA BROUSSE | 17 |
| Monsieur DESSABIER Pascal | NL | Les Petites Ecuries | 2 500 | 2 500 | | 2 200 | 2 200 | | | | | NON | ANTENNE ROUZELLE | 40 | MONS | 17 |
| Monsieur DIAS François | NL | MESE DU PONTAGNOUX - 2E | 26 310 | 22 500 | | 22 500 | 22 500 | | | | | NON | ANTENNE ROUZELLE | 150 | MASBAC | 17 |
| Monsieur DOUSET Jean-Paul | NL | LOGIS DE FRESNEAU - E 27 | 103 578 | 103 578 | 103 578 | 91 149 | 91 149 | | | | | NON | ANTENNE ROUZELLE | 510 | HAINPS | 17 |
| EARL ARDQUIN | NL | LE ROTY - 1/2 | 41 320 | 45 000 | | 36 201 | 36 201 | | | | | NON | ANTENNE ROUZELLE | 50 | SEBOURNE | 17 |
| EARL ARDQUIN | NL | LES BEAUPRIS - 21 39 | 39 000 | 45 000 | | 34 331 | 34 331 | | | | | NON | ANTENNE ROUZELLE | 60 | LA BROUSSE | 17 |
| EARL BOURDAU | NL | L'INDUCE - 2E 23 | 8 032 | 8 032 | 8 032 | 7 772 | 7 772 | | | | | NON | ANTENNE ROUZELLE | 35 | BRIE-SOUS-MATHA | 17 |
| EARL BOUTEAU | NL | LES ALBERTS | 41 640 | 41 640 | | 36 000 | 36 000 | | | | | NON | ANTENNE ROUZELLE | 60 | LA BROUSSE | 17 |
| EARL CHAMBRO | NL | LA TOUCHE RONDE - 3 445 | 5 853 | 5 853 | | 5 151 | 5 151 | | | | | NON | ANTENNE ROUZELLE | 30 | MACQUEVILLE | 17 |
| EARL DAMON-LAUSIER | NL | L'HOUMEE - 4C 333 | 1 750 | 0 | | 0 | 0 | | | | | NON | ANTENNE ROUZELLE | 60 | MIRON | 17 |
| EARL DE LA OURE | NL | DESSUS LES PAYS - 7A 42 | 20 000 | 2 000 | | 2 000 | 2 000 | | | | | NON | ANTENNE ROUZELLE | 45 | SECO | 17 |
| EARL YVES-MARIE LETSUX | NL | LES BOIRS - NR 101 | 8 002 | 8 002 | | 7 570 | 7 570 | | | | | NON | ANTENNE ROUZELLE | 20 | BLANTACLES-MATHA | 17 |

| Exploitation | Ressource | Lieu-dit du Puits | Volume autorisé 2018 | Volume demandé ETE 2018 | Volume demandé Hiver 2018 | Volume ETE proposé par l'OUIC | Volume estival 2018 autorisé | Volume Hiver proposé par l'OUIC | Volume hivernal 2018/2019 autorisé | Volume additionnel de printemps BV Charente proposé par l'OUIC | Volume additionnel de printemps BV Charente autorisé sous conditions | Adhésion à l'Association | Bassin de gestion | Débit autorisé | Commune du point de prélèvement | Opt |
|-------------------------|-----------|--|----------------------|-------------------------|---------------------------|-------------------------------|------------------------------|---------------------------------|------------------------------------|--|--|--------------------------|-------------------|----------------|---------------------------------|-----|
| EARL VIVES MARIE LETEUX | N1 | LES QUILLES - ZN 1A | 7 894 | 7 204 | | 6 947 | 6 947 | | | | | NON | ANTENNE ROUZELLE | 50 | BLANZAC-LES-MATHA | 17 |
| EARL VIVES MARIE LETEUX | N1 | PERCELLE - ZN 21 | 38 368 | 33 358 | | 36 304 | 36 304 | | | | | NON | ANTENNE ROUZELLE | 40 | LA BROUSSE | 17 |
| EARL LA TOUCHE | N1 | LES VALLEES - LES CHAUMES - ZN 4B | 17 500 | 30 000 | | 15 752 | 15 152 | | | | | NON | ANTENNE ROUZELLE | 60 | SONNAC | 17 |
| SCIA LA ORDOUETTE | N1 | LES VIGUETTES-REZEN 82 | 46 576 | 48 576 | | 42 747 | 42 747 | | | | | NON | ANTENNE ROUZELLE | 15 | AUMAGNE | 17 |
| EARL DE L'ACADA | N1 | POMER - ZN 21 | 15 838 | 22 000 | | 13 937 | 13 937 | | | | | NON | ANTENNE ROUZELLE | 70 | MUJAC | 17 |
| EARL DE L'ACADA | N1 | LE PITOREAU - ZN 206 | 19 876 | 24 000 | | 16 787 | 15 787 | | | | | NON | ANTENNE ROUZELLE | 35 | BLANZAC-LES-MATHA | 17 |
| EARL DE L'ESSET | N1 | LE BRANDEAU - ZN 42 | 1 122 | 1 122 | | 987 | 987 | | | | | NON | ANTENNE ROUZELLE | 50 | SAINT-MARTIN-DE-JULLIERS | 17 |
| EARL DE L'ESSET | N1 | LES CHALFONNES - ZN 60 | 14 370 | 14 370 | | 12 046 | 12 046 | | | | | NON | ANTENNE ROUZELLE | 50 | BLANZAC-LES-MATHA | 17 |
| EARL DE L'ESSET | N1 | ESSET - LA BARELLE - ZN 45 | 14 521 | 14 521 | | 12 779 | 12 779 | | | | | NON | ANTENNE ROUZELLE | 42 | LA BROUSSE | 17 |
| EARL DE L'ESSET | N1 | ESSET - LES CHAMPS ANSLAIS - ZN 43 | 79 847 | 79 847 | | 70 261 | 70 261 | | | | | NON | ANTENNE ROUZELLE | 700 | LA BROUSSE | 17 |
| EARL DES 4 VENTS | N1 | LE PONTORÉAU | 20 701 | 38 000 | | 18 221 | 18 221 | | | | | NON | ANTENNE ROUZELLE | 50 | NERE | 17 |
| EARL DES 4 VENTS | N1 | NORDEAU - ZN 65 | 7 839 | 10 000 | | 6 818 | 6 818 | | | | | NON | ANTENNE ROUZELLE | 20 | NERE | 17 |
| EARL DES DEUX CHARENTES | N1 | DIEVIN DE BAILVILLE - 1/3 Sous ZN 24 16 et 13 | 40 710 | 50 000 | | 36 825 | 35 825 | | | | | NON | ANTENNE ROUZELLE | 120 | ERSEBOCH | 17 |
| EARL DES DEUX CHARENTES | N1 | LA RENARDIERE - LE PIZANIN - ZN 146 | 46 728 | 48 728 | | 42 881 | 42 881 | | | | | NON | ANTENNE ROUZELLE | 100 | AUTHON-EBEON | 17 |
| EARL DOMAINE DE L'OUCHE | N1 | LA TOUCHE - 6 625 | 6 882 | 7 000 | 7 000 | 6 056 | 6 056 | | | | | NON | ANTENNE ROUZELLE | 30 | HAIMPS | 17 |
| EARL DOMAINE DE L'OUCHE | N1 | L'HOURMEE - ZN 16 | 9 654 | 10 000 | 10 000 | 9 460 | 9 460 | | | | | NON | ANTENNE ROUZELLE | 30 | HAIMPS | 17 |
| EARL DOMAINE DE L'OUCHE | N1 | LE VIDICAL - ZN 45 | 16 584 | 40 000 | 40 000 | 12 194 | 12 194 | | | | | NON | ANTENNE ROUZELLE | 55 | SONNAC | 17 |
| EARL DU COUDART | N1 | LES GRANDS CHAMPS - ZN 11 | 14 322 | 0 | | 0 | 0 | | | | | NON | ANTENNE ROUZELLE | 20 | SIECC | 17 |
| SCIA DOMAINE DU PLANIS | N1 | LES TERRIERS DES SAUCENTIS - ZN 694 | 23 764 | 10 000 | | 10 000 | 10 000 | | | | | NON | ANTENNE ROUZELLE | 60 | BLANZAC-LES-MATHA | 17 |
| SCIA DOMAINE DU PLANIS | N1 | LE CHENEVA ROUFR GAUD - ZN 26 | 19 635 | 19 635 | | 17 277 | 17 277 | | | | | NON | ANTENNE ROUZELLE | 65 | LA BROUSSE | 17 |
| EARL DU PORT DE PENNE | N1 | LE BRILLIAC - ZN 54 | 26 110 | 26 110 | | 22 977 | 22 977 | | | | | NON | ANTENNE ROUZELLE | 45 | AUMAGNE | 17 |
| EARL DUPUIS | E | Les Frotières | 6 250 | 6 500 | | 5 500 | 5 500 | | | | | NON | ANTENNE ROUZELLE | 20 | AUMAGNE | 17 |
| EARL DUPUIS | E | Edze-Moulin | 1 000 | 1 500 | | 800 | 800 | | | | | NON | ANTENNE ROUZELLE | 30 | AUTHON-EBEON | 17 |
| EARL DURAND RISCAL | N1 | LES MAUPRINS - ZN 230 - 4/4 | 17 963 | 25 000 | | 15 807 | 15 807 | | | | | NON | ANTENNE ROUZELLE | 70 | BEAUMAIS-SUR-MATHA | 17 |
| EARL DURAND RISCAL | N1 | LES MAUPRINS - ZN 231 h - 1/4 | 23 023 | 25 000 | | 20 169 | 20 169 | | | | | NON | ANTENNE ROUZELLE | 130 | BEAUMAIS-SUR-MATHA | 17 |
| EARL VINCENT FAUREAU | N1 | LA FONTAINE - ZN 74 | 4 415 | 4 415 | | 3 885 | 3 885 | | | | | NON | ANTENNE ROUZELLE | 30 | SIECC | 17 |
| EARL VINCENT FAUREAU | N1 | LE ROURE - LES PONTAINES - ZN 81 | 25 187 | 25 287 | | 22 153 | 22 153 | | | | | NON | ANTENNE ROUZELLE | 40 | SIECC | 17 |

| Exploitation | Ressource | Lieu-dit du Puit | Volume autorisé 2016 | Volume demandé ETE 2018 | Volume demandé Hiver 2018 | Volume ETE proposé par l'OUCC | Volume estimé 2018 autorisé | Volume Hiver proposé par l'OUCC | Volume Hiver 2018/2019 autorisé | Volume additionnel de printemps BV Charente proposé par l'OUCC | Volume additionnel de printemps BV Charente autorisé sous conditions | Adhésion à l'Association | Bassin de gestion | Débit autorisé | Commune du point de prélèvement | Dpt |
|----------------------------|-----------|--|----------------------|-------------------------|---------------------------|-------------------------------|-----------------------------|---------------------------------|---------------------------------|--|--|--------------------------|-------------------|----------------|---------------------------------|-----|
| EARL DALLARD | N1 | CHABRIERAC - A 504 | 46 033 | 40 000 | 40 000 | 41 055 | 41 033 | | | | | NON | ANTENNE ROUGEILLE | 156 | PRIGNAC | 17 |
| EARL ULAINE GAUDIN | N1 | CHÈZE GAUDIN - C 580 | 1 760 | 1 700 | | 1 543 | 1 543 | | | | | NON | ANTENNE ROUGEILLE | 30 | ALUAC | 17 |
| EARL ULAINE GAUDIN | N1 | PREZ DU GRAND MOULIN - A 469 | 2 500 | 2 500 | | 2 200 | 2 200 | | | | | NON | ANTENNE ROUGEILLE | 40 | AUTHON-EBEON | 17 |
| EARL HELE | E | "Cocnacche" A 724 | 1 000 | 1 000 | | 1 000 | 1 000 | | | | | NON | ANTENNE ROUGEILLE | 40 | AUT-CH EBEON | 17 |
| EARL BESCHET RIG | N1 | CHÈZE COMTEANT - A 101 | 1 000 | 0 | | 0 | 0 | | | | | NON | ANTENNE ROUGEILLE | 25 | MIRON | 17 |
| EARL JOCE | N1 | LA DOLINE | 20 000 | 20 000 | | 17 600 | 17 600 | | | | | NON | ANTENNE ROUGEILLE | 50 | FRIGNAC | 17 |
| EARL LA CHAUME DE L'ESSART | R | LES BOUYERS D 41 | 23 767 | 23 767 | | 20 915 | 20 915 | | | | | NON | ANTENNE ROUGEILLE | 70 | FRIGNAC | 17 |
| EARL LA CHAUME DE L'ESSART | R | Chabrière ZD 10 | 781 | 781 | | 627 | 627 | | | | | NON | ANTENNE ROUGEILLE | 20 | PRIGNAC | 17 |
| EARL LA FANTASIE | N1 | LE CHAMP DE TOUCHÉ SOY - ZD 5 | 19 204 | 19 204 | | 16 988 | 16 988 | | | | | NON | ANTENNE ROUGEILLE | 33 | BEAUVAIS-SUR-MATHA | 17 |
| EARL LA FANTASIE | N1 | LA CHÈZE 4 REVELLALO-CHAMP DE TOUCHÉ OUF SOY - B50 | 34 826 | 34 800 | | 34 220 | 34 220 | | | | | NON | ANTENNE ROUGEILLE | 40 | BEAUVAIS-SUR-MATHA | 17 |
| Maisson VIALO Denis | N1 | LES RENOUILLERIES - ZD 12 | 10 949 | 10 949 | | 9 631 | 9 631 | | | | | NON | ANTENNE ROUGEILLE | 31 | LE GOC | 17 |
| Maisson VIALO Denis | N1 | LESTREUILLES - ZL 2 3 | 9 051 | 9 051 | | 7 965 | 7 965 | | | | | NON | ANTENNE ROUGEILLE | 25 | LE GOC | 17 |
| EARL LA TREVISE | N1 | LE PETIT REF forage domestique | 550 | 550 | | 484 | 484 | | | | | NON | ANTENNE ROUGEILLE | 3 | BIECO | 17 |
| EARL LA TREVISE | N1 | LES ROUMILLIES | 40 000 | 40 000 | | 35 200 | 35 200 | | | | | NON | ANTENNE ROUGEILLE | 60 | MARSAC | 17 |
| EARL LE BOUVIET | N1 | CHÈZE AUDEBERT - A 726 | 1 456 | 1 456 | 1 456 | 1 457 | 1 457 | | | | | NON | ANTENNE ROUGEILLE | 10 | BERCLOUX | 17 |
| EARL LE BREUIL | N1 | LE BREUIL - ZH 01 - L/2 | 26 970 | 20 000 | | 20 000 | 20 000 | | | | | NON | ANTENNE ROUGEILLE | 253 | BLANZAC-LES-MATHA | 17 |
| EARL LE BREUIL | N1 | TRAPPE CHARDON - ZH 10 - L/2 | 36 338 | 30 000 | | 30 000 | 30 000 | | | | | NON | ANTENNE ROUGEILLE | 79 | BLANZAC-LES-MATHA | 17 |
| EARL LE BREUIL | N1 | RENGER - L COSSART - ZD 1 | 19 967 | 12 000 | | 12 000 | 12 000 | | | | | NON | ANTENNE ROUGEILLE | 76 | LA BROUSSE | 17 |
| EARL LE PERA D'EWAL | N1 | CHÈZE FRAGNAUD - C 34 5 | 20 000 | 0 | | 0 | 0 | | | | | NON | ANTENNE ROUGEILLE | 40 | MIRON | 17 |
| EARL LE GRAND CLOU | N1 | LA COURBÉE - ZH 31 | 10 338 | 10 338 | | 9 030 | 9 030 | | | | | NON | ANTENNE ROUGEILLE | 30 | AUMAGNE | 17 |
| EARL LE GRAND CLOU | N1 | LES BRULEAUX - ZH 12 | 13 937 | 13 937 | | 12 245 | 12 245 | | | | | NON | ANTENNE ROUGEILLE | 30 | AUMAGNE | 17 |
| EARL LE MOULIN NOIR | N1 | LE MOULIN BLANC - ZD 23 | 34 555 | 46 000 | | 30 050 | 30 050 | | | | | NON | ANTENNE ROUGEILLE | 80 | SIECO | 17 |

| Exploitation | Ressource | Lieu-dit du Pny | Volume autorisé 2016 | Volume demandé ETE 2018 | Volume demandé Hiver 2018 | Volume ETE proposé par l'OUGC | Volume hivernal 2016 autorisé | Volume Hiver proposé par l'OUGC | Volume hivernal 2018/2019 autorisé | Volume addtionnel de printemps BV Charente proposé par l'OUGC | Volume addtionnel de printemps BV Charente autorisé sous conditions | Adhésion à l'Association | Bassin de gestion | Débit autorisé | Commune du point de prélèvement | Dpt |
|-----------------------------|-----------|---|----------------------|-------------------------|---------------------------|-------------------------------|-------------------------------|---------------------------------|------------------------------------|---|---|--------------------------|-------------------|----------------|---------------------------------|-----|
| EARL LE MOULIN NOIR | N1 | LE MOULIN NOIR - ZA 92 | 26 531 | 48 000 | | 21 149 | 52 549 | | | | | NON | ANTENNE ROUGEILLE | 90 | SECO | 17 |
| EARL LE MOULIN NOIR | N1 | LE MOULIN NOIR - ZA 92 | 33 053 | 27 000 | | 34 275 | 34 275 | | | | | NON | ANTENNE ROUGEILLE | 70 | SECO | 17 |
| EARL LE PAS CHALAS | N1 | PETITS PEROUX - ZR 51 - 26/2 | 27 223 | 20 000 | 19 000 | 20 000 | 20 000 | | | | | NON | ANTENNE ROUGEILLE | 70 | AUMAGNE | 17 |
| EARL LE PETIT VERGUILLE | R | La Roche AM 56 | 7 350 | 0 | | 0 | 0 | | | | | NON | ANTENNE ROUGEILLE | 27 | MIGNON | 17 |
| EARL LES AIGUÏTTES | N1 | L'HOUILLIE - ZB 46 | 17 435 | 17 435 | | 15 843 | 25 340 | | | | | NON | ANTENNE ROUGEILLE | 90 | LES TOUCHES-DE-PERIGNY | 17 |
| EARL LES AIGUÏTTES | N1 | RTA/PRL - ZE 2ES | 12 405 | 12 476 | | 10 935 | 10 635 | | | | | NON | ANTENNE ROUGEILLE | 25 | LES TOUCHES-DE-PERIGNY | 17 |
| EARL LES AIGUÏTTES | N1 | LA SRAUCIERE | 3 182 | 8 182 | | 2 800 | 2 800 | | | | | NON | ANTENNE ROUGEILLE | 25 | LES TOUCHES-DE-PERIGNY | 17 |
| EARL LES CARMES | N1 | LES CARMES - DERRIERE LA MAISON - ZM 61 | 79 290 | 80 000 | | 69 773 | 82 725 | | | | | NON | ANTENNE ROUGEILLE | 100 | AUMAGNE | 17 |
| EARL LES DELICES DU POTAGER | N1 | LOUDONAC - ZM 43 | 26 231 | 18 238 | 7 570 | 23 083 | 23 083 | 7 570 | 7 570 | | | NON | ANTENNE ROUGEILLE | 75 | LOUISVAC | 17 |
| EARL LES PLATANES | N1 | CHIGNON - ZS 13 | 15 433 | 15 433 | | 13 581 | 18 181 | | | | | NON | ANTENNE ROUGEILLE | 40 | AUMAGNE | 17 |
| EARL LES PLATANES | N1 | LE PIGNAUD - ZS 34 | 20 442 | 20 442 | | 17 985 | 17 488 | | | | | NON | ANTENNE ROUGEILLE | 48 | AUMAGNE | 17 |
| EARL LES VIEUX CHENES | N1 | Les Chénas - AT 401 | 20 000 | 20 000 | | 17 600 | 17 600 | | | | | NON | ANTENNE ROUGEILLE | 45 | MIGNON | 17 |
| EARL L'ONCE DU BOIS | N1 | NORDEAU - ZB 20 | 9 743 | 12 000 | | 8 571 | 8 571 | | | | | NON | ANTENNE ROUGEILLE | 20 | SEBE | 17 |
| EARL PAISOCK | N1 | L'HOUILLIE - ZE 23 | 11 828 | 11 864 | 13 058 | 10 444 | 10 444 | | | | | NON | ANTENNE ROUGEILLE | 35 | BRE-SOUS-MATHA | 17 |
| EARL MARQUISAT | N1 | LA CAITE - B 567 | 44 223 | 60 000 | | 38 916 | 38 116 | | | | | NON | ANTENNE ROUGEILLE | 70 | BAGN ZEAU | 17 |
| EARL MARTIN DANIEL | N1 | FRUISE D'ESSET - ZM 2 | 30 005 | 30 000 | | 26 405 | 26 405 | | | | | NON | ANTENNE ROUGEILLE | 80 | LABROUSSE | 17 |
| EARL MARTIN DANIEL | N1 | L'ESLISE D'ESSET - ZM 65 | 28 124 | 28 000 | | 24 728 | 14 728 | | | | | NON | ANTENNE ROUGEILLE | 50 | LABROUSSE | 17 |
| EARL MARTIN DANIEL | N1 | ESSEI - ZM 3 | 35 977 | 36 000 | | 31 600 | 31 600 | | | | | NON | ANTENNE ROUGEILLE | 50 | LABROUSSE | 17 |
| EARL MARTIN FABRIE | N1 | CHEZ SAMSON - M 365 | 18 928 | 20 000 | | 14 827 | 14 827 | | | | | NON | ANTENNE ROUGEILLE | 40 | MIGNON | 17 |
| EARL MITROGOFY | N1 | LES TERRES DU MOUJON - ZB 68 | 25 767 | 27 000 | | 23 155 | 23 155 | | | | | NON | ANTENNE ROUGEILLE | 55 | SAINTE-MEME | 17 |
| EARL PELLETIER | N1 | LES FIGEACQUES - ZE 51 | 92 589 | 100 000 | | 81 486 | 81 486 | | | | | NON | ANTENNE ROUGEILLE | 108 | MASSAC | 17 |
| EARL PERAUD ET FILLE | N1 | PIERRE BARBALD - ZB 104 | 3 200 | 0 | | 0 | 0 | | | | | NON | ANTENNE ROUGEILLE | 50 | BRE-SOUS-MATHA | 17 |
| EARL PIERRE | N1 | LES BROSSES DE TOUCHANDET - ZM 66 | 10 000 | 10 000 | | 10 000 | 10 000 | | | | | NON | ANTENNE ROUGEILLE | 24 | BERCLOUX | 17 |
| EARL RAFFOUX J ET P | N1 | CHEZ VILLAIN NORD - A 464 | 2 500 | 2 500 | | 2 200 | 2 200 | | | | | NON | ANTENNE ROUGEILLE | 30 | NANTILLE | 17 |
| EARL RULLAND | N1 | LE PRESSET - ZL 2 | 50 058 | 30 056 | | 26 449 | 26 449 | | | | | NON | ANTENNE ROUGEILLE | 45 | MATHA | 17 |
| EARL RULLAND | N1 | RENEVILLE - ZS 41 | 9 159 | 9 159 | | 8 060 | 8 060 | | | | | NON | ANTENNE ROUGEILLE | 30 | HAIMPS | 17 |
| EARL RULLAND | N1 | LA FONTAINE SALEE - ZC 4 | 24 845 | 24 845 | | 21 864 | 21 864 | | | | | NON | ANTENNE ROUGEILLE | 70 | MASSAC | 17 |
| EARL SURSOU | N1 | LE ROTY - B 790 | 18 588 | 28 538 | | 15 113 | 25 113 | | | | | NON | ANTENNE ROUGEILLE | 97 | GEBOURNE | 17 |

| Exploitation | Ressource | Lieu-dit du Prus | Volume autorisé 2016 | Volume demandé ETE 2018 | Volume demandé Hiver 2018 | Volume ETE proposé par l'OUCC | Volume autorisé 2018 | Volume Hiver proposé par l'OUCC | Volume Hiver 2018/2019 autorisé | Volume additionnel de printemps BV Charente proposé par l'OUCC | Volume additionnel de printemps BV Charente autorisé sous conditions | Adhésion à l'Association | Bassin de gestion | Débit autorisé | Commune du point de prélèvement | Dpt |
|---------------------------|-----------|---------------------------------------|----------------------|-------------------------|---------------------------|-------------------------------|----------------------|---------------------------------|---------------------------------|--|--|--------------------------|-------------------|----------------|---------------------------------|-----|
| EARLSUREAU | NL | BOIS DE MARETTE - 5 943 | 26 500 | 26 500 | | 23 375 | 23 375 | | | | | NON | ANTENNE ROUZILLE | 50 | BOURNE | 17 |
| EARL VOYER | NL | LA FLAMANDIE - LA TOUCHEE | 17 337 | 65 000 | | 50 985 | 50 985 | | | | | NON | ANTENNE ROUZILLE | 50 | SANTOUEY | 17 |
| Monsieur FOUCHER Philippe | NL | VILLEMARANGÉ - H 679 | 20 000 | 20 000 | | 17 600 | 17 600 | | | | | NON | ANTENNE ROUZILLE | 50 | LA BROUSSE | 17 |
| GAECC DE LA BELLE AIGRE | NL | "LE D'ELZEN | 27 620 | 35 000 | | 24 311 | 24 311 | | | | | NON | ANTENNE ROUZILLE | 67 | AUTHON-EBEON | 17 |
| SCEA DE LA POINTE | NL | LE GRAND VITOT - ZV 10 - 315 | 122 140 | 125 000 | | 107 490 | 107 490 | | | | | NON | ANTENNE ROUZILLE | 420 | MATHA | 17 |
| SCEA DE LA POINTE | NL | LA MAISON BELVE - LA LAITRE - VA 11 | 10 575 | 11 000 | | 9 301 | 9 301 | | | | | NON | ANTENNE ROUZILLE | 45 | MATHA | 17 |
| SCEA DE LA POINTE | NL | LES DUCHES DE LA CUVÉ - ZB 17 | 43 200 | 65 000 | | 55 615 | 55 615 | | | | | NON | ANTENNE ROUZILLE | 225 | BAGNIZEAU | 17 |
| GAECC DE L'ARBAIE | R | Les Perdoux 25 82 | 10 856 | 10 856 | | 9 233 | 9 233 | | | | | NON | ANTENNE ROUZILLE | 35 | BLANZAC-LES-MATHA | 17 |
| GAECC DE TREZARD | NL | LA BORDERE - ZD 91 | 15 430 | 0 | | 0 | 0 | | | | | NON | ANTENNE ROUZILLE | 17 | BAZAUGES | 17 |
| GAECC DU DREDT | NL | LA MOUSERME - ZTI | 14 876 | 14 876 | | 13 051 | 13 051 | | | | | NON | ANTENNE ROUZILLE | 50 | SOYNAC | 17 |
| GAECC DU GASOT | NL | FOND DE BRON - ZD 39 | 33 951 | 55 151 | | 29 879 | 29 879 | | | | | NON | ANTENNE ROUZILLE | 60 | MATHA | 17 |
| GAECC DU GASOT | NL | FRESNEAU - TERRE DE LA METIERE - E 18 | 1 973 | 1 973 | | 1 736 | 1 736 | | | | | NON | ANTENNE ROUZILLE | 30 | HAIMPS | 17 |
| GAECC LA MAISON BRULÉE | R | LE VITTAZON 34 | 8 035 | 8 035 | | 7 071 | 7 071 | | | | | NON | ANTENNE ROUZILLE | 45 | MATHA | 17 |
| GAECC LA MAISON BRULÉE | NL | HESSOT - ZF 42 | 14 993 | 14 993 | | 13 134 | 13 134 | | | | | NON | ANTENNE ROUZILLE | 20 | MATHA | 17 |
| GAECC LA MAISON BRULÉE | NL | MARETTE | 10 774 | 10 774 | | 9 485 | 9 485 | | | | | NON | ANTENNE ROUZILLE | 45 | MATHA | 17 |
| GAECC LA MAISON BRULÉE | NL | BLAISE - G 641 | 6 072 | 6 072 | | 5 343 | 5 343 | | | | | NON | ANTENNE ROUZILLE | 45 | MATHA | 17 |
| GAECC LA MAISON BRULÉE | NL | FRENEAU - LA TRINITE - ZT 03 | 31 372 | 51 572 | | 27 607 | 27 607 | | | | | NON | ANTENNE ROUZILLE | 60 | HAIMPS | 17 |
| GAECC LE FAIGROUX | NL | LE CHAGNEAU - A 362 | 16 240 | 20 000 | | 14 394 | 14 394 | | | | | NON | ANTENNE ROUZILLE | 50 | AULAC | 17 |
| GAECC LE FAIGROUX | NL | LE GRAVIER - ZD 101 | 7 115 | 10 000 | | 6 323 | 6 323 | | | | | NON | ANTENNE ROUZILLE | 50 | COLLECERAC | 17 |
| Monsieur GAUDIN Jacky | R | Jardins de chez l'In 21 112 | 2 944 | 2 944 | | 2 551 | 2 551 | | | | | NON | ANTENNE ROUZILLE | 35 | AULAC | 17 |
| Monsieur GAUDIN Jacky | R | Grand Moulin 21 07 | 1 840 | 1 840 | | 1 613 | 1 613 | | | | | NON | ANTENNE ROUZILLE | 35 | AULAC | 17 |
| Monsieur GAUDIN Jacky | NL | LES BELAIR - C 703 | 4 924 | 4 924 | | 3 805 | 3 805 | | | | | NON | ANTENNE ROUZILLE | 35 | AULAC | 17 |
| Madame GEAY Martine | NL | Place du Forgeron - ZF | 12 112 | 12 000 | | 12 600 | 12 600 | | | | | NON | ANTENNE ROUZILLE | 150 | MASSAC | 17 |
| Madame GEOFFRIN Martine | NL | LE PRE DU COLLET - ZF 45 | 3 036 | 3 036 | 1 036 | 1 472 | 2 072 | 3 036 | 3 036 | | | NON | ANTENNE ROUZILLE | 45 | SOYNAC | 17 |
| Monsieur YAUJ Denis | NL | LE PRE UTOUX - ZC 28 | 10 952 | 10 952 | | 9 639 | 9 639 | | | | | NON | ANTENNE ROUZILLE | 40 | LE GOU | 17 |
| Madame GLEMAN Céline | NL | LE TRUILL | 18 952 | 0 | | 0 | 0 | | | | | NON | ANTENNE ROUZILLE | 25 | CRESSE | 17 |
| EARL DENIS BEATH | NL | CHEZ JORET - 3 310 | 42 959 | 42 959 | | 37 804 | 37 804 | | | | | NON | ANTENNE ROUZILLE | 73 | SAINTE-MÈME | 17 |

| Exploitation | Ressource | Lieu-dit du Puit | Volume autorisé 2016 | Volume demandé ETE 2018 | Volume demandé Hiver 2018 | Volume ETE proposé par l'OUGC | Volume annuel 2018 autorisé | Volume Hiver proposé par l'OUGC | Volume hivernal 2018/2019 autorisé | Volume additionnel de printemps BV Charente proposé par l'OUGC | Volume additionnel de printemps BV Charente autorisé sous conditions | Adhésion à l'Association | Bassin de perçage | Débit autorisé | Commune du point de prélèvement | Dpt |
|---------------------------------|-----------|---------------------------------------|----------------------|-------------------------|---------------------------|-------------------------------|-----------------------------|---------------------------------|------------------------------------|--|--|--------------------------|-------------------|----------------|---------------------------------|-----|
| Monsieur BRUGOT Guilhem | N1 | LA SAGNERIE - L'HOUMET - 70 80 ca 334 | 9 560 | 15 000 | | 6 420 | 8 420 | | | | | NON | ANTENNE ROUGELE | 100 | AJUAC | 17 |
| Monsieur GUYONNET Marcel | N1 | LES GRANDS PRES - E 516 | 28 387 | 28 387 | | 24 981 | 30 981 | | | | | NON | ANTENNE ROUGELE | 70 | KATHA | 17 |
| Monsieur GUYONNET Marcel | N1 | LE PRE TOUSSIN - E 671 | 28 387 | 28 387 | | 24 981 | 24 981 | | | | | NON | ANTENNE ROUGELE | 20 | KATHA | 17 |
| Monsieur LAFOND Gérald | N1 | CHAMP DE LE RENITE - 2K 9 | 52 182 | 31 181 | | 28 326 | 36 326 | | | | | NON | ANTENNE ROUGELE | 70 | SAGNEZAC | 17 |
| Monsieur LAFOND Gérald | N1 | CHAMP MINGUET - 2D 13 | 14 117 | 14 117 | | 12 421 | 12 421 | | | | | NON | ANTENNE ROUGELE | 50 | AUMAGNE | 17 |
| Monsieur LAFOND Gérald | N1 | LES GRAVELLES - 2K 11 | 14 018 | 14 018 | | 12 334 | 12 334 | | | | | NON | ANTENNE ROUGELE | 15 | AUMAGNE | 17 |
| Monsieur LAFOND Gérald | N1 | LES GRAVELLES - 2F 35 | 30 865 | 30 866 | | 27 162 | 27 162 | | | | | NON | ANTENNE ROUGELE | 40 | AUMAGNE | 17 |
| Monsieur LAFOND Gérald | N1 | LE BREUILAC - LES GRAVELLES | 14 927 | 14 927 | | 13 134 | 13 134 | | | | | NON | ANTENNE ROUGELE | 70 | AUMAGNE | 17 |
| Monsieur MARILLAUD Jean-Yves | N1 | LES CHAMPS DE SONNAC - 2S 24 | 20 000 | 20 000 | 20 000 | 17 600 | 17 600 | | | | | NON | ANTENNE ROUGELE | 25 | SONNAC | 17 |
| Monsieur MERCIER Philippe | N1 | LATOUICHES - 2K 36 | 1 000 | 0 | | 0 | 0 | | | | | NON | ANTENNE ROUGELE | 30 | LE GICQ | 17 |
| Monsieur MERCIER Philippe | N1 | LES RENOUVELES - * 440 | 10 800 | 0 | | 0 | 0 | | | | | NON | ANTENNE ROUGELE | 30 | SEGRENE | 17 |
| Madame MERZEAU Marie-Hélène | N1 | LA GARILLERE - 4K 217 | 4 000 | 4 000 | | 3 520 | 3 520 | | | | | NON | ANTENNE ROUGELE | 5,5 | CHERAC | 17 |
| Monsieur METAY Alain | N1 | CHEZ MOUSSEAU - LES GROES - 2I 31 | 19 968 | 25 000 | | 14 375 | 24 375 | | | | | NON | ANTENNE ROUGELE | 30 | AUMAGNE | 17 |
| Madame MICHEREAU Marie-Cécile | N1 | CHARENTOLLET - 2K 17 | 10 316 | 0 | | 0 | 0 | | | | | NON | ANTENNE ROUGELE | 25 | CREBBE | 17 |
| Monsieur MICOU Fabien | N1 | LA BISTARDILLE | 1 797 | 5 000 | | 1 581 | 1 581 | | | | | NON | ANTENNE ROUGELE | 40 | SECOQ | 17 |
| Monsieur MICOU Fabien | N1 | LA BISTARDILLE - 2B 002 | 17 325 | 20 900 | | 15 071 | 15 071 | | | | | NON | ANTENNE ROUGELE | 20 | SECOQ | 17 |
| Monsieur MICOU Fabien | N1 | LA BISTARDILLE - 0 572 | 3 424 | 5 000 | | 3 013 | 3 013 | | | | | NON | ANTENNE ROUGELE | 20 | SECOQ | 17 |
| Monsieur MICOU Fabien | N1 | PONDS DE POLGENAIRE - 2B 39 - 2/2 | 17 457 | 10 000 | | 13 362 | 15 362 | | | | | NON | ANTENNE ROUGELE | 60 | LOUZIGNAC | 17 |
| Madame MOUTET Marie-Cécile | N1 | CHEZ BRALO - LA MAMISEN NEUVE - 2E 72 | 8 556 | 8 556 | | 7 529 | 7 529 | | | | | NON | ANTENNE ROUGELE | 40 | BERCLOUX | 17 |
| Monsieur BRUAUDIERE Stéphanie | N1 | LE BREUILAC - L'ÉGLISE A BARDON | 20 442 | 20 442 | | 17 989 | 17 989 | | | | | NON | ANTENNE ROUGELE | 130 | AUMAGNE | 17 |
| Monsieur BRUAUDIERE Stéphanie | N1 | LA CAROLINE - CHAMP CAROLINE - 2D 12 | 17 457 | 17 457 | | 15 362 | 15 362 | | | | | NON | ANTENNE ROUGELE | 45 | AUMAGNE | 17 |
| Monsieur BRUAUDIERE Stéphanie | N1 | LE VIGNAL - 2L 16 | 23 792 | 23 792 | | 20 928 | 20 928 | | | | | NON | ANTENNE ROUGELE | 50 | AUMAGNE | 17 |
| Monsieur BRUAUDIERE Stéphanie | N1 | LES MAURACS - 2D 111 | 36 230 | 36 230 | | 31 882 | 31 882 | | | | | NON | ANTENNE ROUGELE | 85 | AUMAGNE | 17 |
| CARL DE LACAZA | N1 | CHENIN DE MATHA - 2I 31 | 30 000 | 30 000 | | 17 600 | 17 600 | | | | | NON | ANTENNE ROUGELE | 75 | AUMAGNE | 17 |
| SARL FETIVÉAUX | N1 | VERGENNE DU GRAND CHEMIN - 2D 10 | 23 782 | 25 000 | | 20 928 | 20 928 | | | | | NON | ANTENNE ROUGELE | 50 | BLANZAC-LES-MAISONS | 17 |
| Monsieur TOUSSEAU Jean-Philippe | N1 | ROCHEFORT | 15 916 | 15 916 | | 14 005 | 14 005 | | | | | NON | ANTENNE ROUGELE | 10 | WONS | 17 |
| SARL ANCELIN | N1 | Les Petites Sables | 1 250 | 1 250 | | 1 100 | 1 100 | | | | | NON | ANTENNE ROUGELE | 40 | WONS | 17 |
| SOCIETE GABEL | N1 | BREUIL - C 1860 | 1 800 | 1 800 | | 1 584 | 1 584 | | | | | NON | ANTENNE ROUGELE | 4 | SONNAC | 17 |

| Exploitation | Ressource | Lieu dit du Prêt | Volume autorisé 2016 | Volume demandé ETE 2018 | Volume demandé Hiver 2018 | Volume ETE proposé par l'OUIC | Volume estimé 2018 autorisé | Volume Hiver proposé par l'OUIC | Volume hivernal 2018/2019 autorisé | Volume additionnel de printemps BV Charente proposé par l'OUIC | Volume additionnel de printemps BV Charente autorisé sous conditions | Adhésion à l'Association | Basin de gestion | Débit autorisé | Commune du point de prélèvement | Dpt |
|--------------------------------|-----------|---|----------------------|-------------------------|---------------------------|-------------------------------|-----------------------------|---------------------------------|------------------------------------|--|--|--------------------------|------------------|----------------|---------------------------------|-----|
| SARL FRADIN | R | Les Beiges - 26 complour | 3 630 | 10 000 | | 3 238 | 3 238 | | | | | NON | ANTENNE ROUZELLE | 40 | AUJAC | 17 |
| SARL FRADIN | R | Les Beiges - 26 complour | 1 506 | 4 500 | | 1 320 | 1 320 | | | | | NON | ANTENNE ROUZELLE | 50 | AUJAC | 17 |
| SARL LESORS | NI | LE BOURS - A4 571 ex C13R | 27 779 | 27 880 | | 24 846 | 24 846 | | | | | NON | ANTENNE ROUZELLE | 45 | BAGNEAUX | 17 |
| SCEA BOUDEN | NI | BANSAUD - 2C 27 | 8 450 | 0 | | 0 | 0 | | | | | NON | ANTENNE ROUZELLE | 30 | BEAUVAIS-SUR-MATHA | 17 |
| SCEA BOUDEN | NI | LES MAUPINS - LES LINDOS - CHAMPS - 1/3 | 25 758 | 45 000 | | 31 467 | 31 467 | | | | | NON | ANTENNE ROUZELLE | 85 | BEAUVAIS-SUR-MATHA | 17 |
| SCEA COLTUNER | NI | LES JOUETTES - CAVERGUE - D. 110 | 39 721 | 39 721 | | 34 954 | 34 954 | | | | | NON | ANTENNE ROUZELLE | 150 | LES TOUCHES DE PERIGNY | 17 |
| SCEA CLAUDE BARON - BRUGEROLLE | NI | BARON | 28 620 | 0 | | 0 | 0 | | | | | NON | ANTENNE ROUZELLE | 40 | COURCERAC | 17 |
| SCEA CLAUDE BARON - BRUGEROLLE | NI | La Métairie de Baron | 1 380 | 0 | | 0 | 0 | | | | | NON | ANTENNE ROUZELLE | 45 | COURCERAC | 17 |
| Membreur EMY HAGO | NI | LES MASONS NEUVES - Parcelle D 242 | 26 363 | 26 747 | | 23 125 | 23 125 | | | | | NON | ANTENNE ROUZELLE | 25 | LA BROUSSE | 17 |
| SCEA DU PREURE | NI | LA MALADRE - G 379 | 20 000 | 20 000 | | 17 000 | 17 000 | | | | | NON | ANTENNE ROUZELLE | 30 | MATHA | 17 |
| SCEA FORSET | NI | BERRIERE MIRAND - LESTURS - 2K 05 | 25 066 | 48 000 | | 30 858 | 30 858 | | | | | NON | ANTENNE ROUZELLE | 55 | CRESSE | 17 |
| EARL JEAN MICHEL BRUSET | NI | LA COUDRE - 2V 33 | 29 702 | 29 702 | 29 702 | 26 138 | 26 138 | | | | | NON | ANTENNE ROUZELLE | 75 | AUMAGNE | 17 |
| SCEA JOLIE | NI | SUCHET - LA LONGEE DE JESSAC | 34 963 | 34 963 | | 30 679 | 30 679 | | | | | NON | ANTENNE ROUZELLE | 125 | MATHA | 17 |
| SCEA LAUJE | NI | VIRNES DE LA GRANDE MAROE - G 154 | 17 256 | 17 125 | | 15 384 | 15 384 | | | | | NON | ANTENNE ROUZELLE | 45 | MATHA | 17 |
| SCEA LAULIT | NI | LE BOURS - B 016 | 24 237 | 25 000 | | 21 325 | 21 325 | | | | | NON | ANTENNE ROUZELLE | 35 | BERCLOUX | 17 |
| SCEA LAUJE | NI | BERCLAUS EST - 2C 3 | 30 967 | 31 000 | | 27 351 | 27 351 | | | | | NON | ANTENNE ROUZELLE | 75 | BERCLOUX | 17 |
| SCEA LE COLUMET | NI | LE MONT BEILLU - 2K | 2 915 | 2 915 | | 2 565 | 2 565 | | | | | NON | ANTENNE ROUZELLE | 45 | ALMAGNE | 17 |
| SCEA LE COLUMET | NI | LE BOURS - 2I | 16 825 | 0 | | 0 | 0 | | | | | NON | ANTENNE ROUZELLE | 25 | ALMAGNE | 17 |
| SCEA LE CUZEAU | NI | VERSONNES DES PRES - 2C 17 | 55 751 | 55 751 | | 55 751 | 55 751 | | | | | ASA CHARENTE AVAL | ANTENNE ROUZELLE | 50 | MASBAC | 17 |
| SCEA LE CUZEAU | NI | VERSONNE DES PRES - 2C 32 | 41 066 | 41 066 | | 41 066 | 41 066 | | | | | ASA CHARENTE AVAL | ANTENNE ROUZELLE | 75 | MASBAC | 17 |
| SCEA LES PINES | NI | LA LAMBERDE - F 8 403 | 20 000 | 20 000 | 20 000 | 17 600 | 17 600 | | | | | NON | ANTENNE ROUZELLE | 75 | BERCLOUX | 17 |
| SCEA LES PLANS | NI | PRANIN DE VINGEVILLE - 25 4 | 53 231 | 70 000 | | 46 845 | 46 845 | | | | | NON | ANTENNE ROUZELLE | 20 | BRESDON | 17 |
| SCEA LES PLANS | NI | FOSSÉ BLANC - 2P 5 - 1er/2 FERRAGE | 1 380 | 40 000 | | 1 381 | 1 381 | | | | | NON | ANTENNE ROUZELLE | 50 | BRESDON | 17 |
| SCEA LES PLANS | NI | FOSSÉ BLANC - 2P 5 | 29 987 | 30 000 | | 17 589 | 17 589 | | | | | NON | ANTENNE ROUZELLE | 50 | BRESDON | 17 |
| SCEA LES PLANS | NI | LES PRES DE LA SARUERT - 2D 37 | 3 870 | 30 000 | | 3 802 | 3 802 | | | | | NON | ANTENNE ROUZELLE | 30 | BEAUVAIS-SUR-MATHA | 17 |
| SCEA LES PLANS | NI | LE RENCOIS - A 503 | 44 224 | 80 000 | | 38 917 | 38 917 | | | | | NON | ANTENNE ROUZELLE | 30 | BEAUVAIS-SUR-MATHA | 17 |
| SCEA NANTILLAGE | NI | LES CHIRONS - 2H 45 | 10 519 | 15 000 | | 9 257 | 9 257 | | | | | NON | ANTENNE ROUZELLE | 20 | ASNIERES LA GRAUD | 17 |
| SCEA NANTILLAGE | NI | CHAMP MARTIN - C 809 | 38 152 | 45 000 | | 33 574 | 33 574 | | | | | NON | ANTENNE ROUZELLE | 100 | NANTILLE | 17 |
| SCEA PRADY | NI | REISNER - LES BOURVASSIS | 17 233 | 25 000 | | 15 584 | 15 584 | | | | | NON | ANTENNE ROUZELLE | 60 | LA BROUSSE | 17 |

| Exploitation | Ressource | Lieu-dit du Puit | Volume autorisé 2016 | Volume demandé ETE 2018 | Volume demandé Hiver 2018 | Volume ETE proposé par l'OUCC | Volume actual 2018 autorisé | Volume Hiver proposé par l'OUCC | Volume Hiver 2018/2019 autorisé | Volume additionnel de printemps IV Charente proposé par l'OUCC | Volume additionnel de printemps BV Charente autorisé sous conditions | Adhésion à l'Association | Bassin de gestion | Débit autorisé | Commune du point de prélèvement | Dpt |
|---------------------------------|-----------|--------------------------------------|----------------------|-------------------------|---------------------------|-------------------------------|-----------------------------|---------------------------------|---------------------------------|--|--|--------------------------|-------------------|----------------|---------------------------------|-----|
| SCEA PEROT | N1 | REIGNER | 26 160 | 34 000 | | 23 021 | 23 021 | | | | | NON | ANTENNE ROUZILLE | 60 | LA BRIGOUSSE | 17 |
| SCEA VINCIGUILLES BRISOCK | N1 | LES ORCHES - ZF 7 | 20 000 | 0 | | 0 | 0 | | | | | NON | ANTENNE ROUZILLE | 85 | MATHA | 17 |
| SARLEVERT ROMER | N1 | LE GRAND BUISSON - ZS 3 | 11 968 | 11 968 | | 10 532 | 10 532 | | | | | NON | ANTENNE ROUZILLE | 50 | BOYNAC | 17 |
| SARLEVERT ROMER | N1 | LA VENGNE - ZD 48 | 8 033 | 8 892 | | 7 048 | 7 048 | | | | | NON | ANTENNE ROUZILLE | 60 | THORS | 17 |
| Monsieur SOGUES Brune | N1 | LES GRANDES CHAMPS - D 134/060 | 1 176 | 0 | | 0 | 0 | | | | | NON | ANTENNE ROUZILLE | 100 | ALLAS | 17 |
| Monsieur TOULHAUD Francis | N1 | CHARIGNAC - 4 506_0000_ | 4 324 | 4 324 | | 3 395 | 3 395 | | | | | NON | ANTENNE ROUZILLE | 156 | PRIGNAC | 17 |
| Monsieur ARNALD Jean-François | N1 | LA GALLARDE - D 2 - RESERVE SUR 21 2 | 38 000 | 41 789 | | 41 789 | 41 789 | | | | | AJSR | ARENDEUT | 60 | SAINTE-GEORGES-DES-COTEAUX | 17 |
| Madame ATILUS Annette | N1 | FET DES PEUJERS - C 56 | 20 000 | 15 000 | 15 000 | 15 000 | 15 000 | | | | | AJSR | ARENDEUT | 30 | CORVE-ROYAL | 17 |
| Monsieur BARREAU Miguel | N1 | LES GRANDES PRISES - ZE 2 | 11 484 | 12 027 | 12 000 | 12 027 | 12 027 | | | | | NON | ARENDEUT | 50 | CORVE-ROYAL | 17 |
| Monsieur BERNARD Francis | N1 | SEVALLEU - ZS 1 | 8 500 | 8 500 | 1 000 | 8 500 | 8 500 | 1 000 | 1 000 | | | NON | ARENDEUT | 12 | CORVE-ROYAL | 17 |
| Monsieur BERTRAND Joël | N1 | LE SOLNE | 31 987 | 44 000 | | 30 905 | 30 905 | | | | | AJSR | ARENDEUT | 45 | SOULIGNY | 17 |
| Madame BOGUEL Sylvie | N1 | JEUZE - ZL 01 | 3 000 | 4 000 | | 4 000 | 4 000 | 0 | 0 | | | NON | ARENDEUT | 30 | CORVE-ROYAL | 17 |
| Madame BOGUEL Sylvie | N1 | JEUZE - ZL 05 | 4 000 | 5 000 | | 5 000 | 5 000 | 0 | 0 | | | NON | ARENDEUT | 40 | ST-SULPICE D'ARENDEUT | 17 |
| Monsieur BROSSON Alain | N1 | CHEZ VAUSSE - F 158 | 30 222 | 5 000 | | 5 000 | 5 000 | | | | | AJSR | ARENDEUT | 45 | CORVE-ROYAL | 17 |
| Madame BOURSIER Francine | N1 | LES CHAMPS DE DERRIERE - SL 251 | 10 185 | 0 | | 0 | 0 | | | | | AJSR | ARENDEUT | 25 | CORVE-ROYAL | 17 |
| Monsieur BRUN Yannick | N1 | PEPUE - 620 C | 3 500 | 3 500 | | 3 500 | 3 500 | | | | | AJSR | ARENDEUT | 10 | POINTE-L'ABBE D'ARENDEUT | 17 |
| Monsieur CHARLOU Francis | N1 | LEC - AT 317 (ex D 645) | 26 005 | 30 000 | | 27 565 | 27 565 | | | | | AJSR | ARENDEUT | 60 | SAINTE-AGNE | 17 |
| Monsieur CHANCELE Jean-François | N1 | LE MOULIN DES BERNADES - H 165 | 44 120 | 44 000 | 44 000 | 44 000 | 44 000 | | | | | AJSR | ARENDEUT | 45 | CORVE-ROYAL | 17 |
| Monsieur CHALMETTE Raphaël | N1 | BOIS COUDRAUD - AC 1 180 | 9 000 | 9 000 | | 9 000 | 9 000 | | | | | AJSR | ARENDEUT | 8 | NEUILLES-SAINTES | 17 |
| Monsieur CLOCHARD Bertrand | N1 | LE BOUL - LA DOMAINE DU POUP - D 226 | 32 508 | 32 500 | | 32 500 | 32 500 | | | | | AJSR | ARENDEUT | 45 | CHAMPAGNE | 17 |
| Monsieur CLOCHARD Bertrand | N1 | LE BOUL - B 881 | 7 579 | 7 500 | | 7 500 | 7 500 | | | | | AJSR | ARENDEUT | 42 | CHAMPAGNE | 17 |
| Monsieur CLOCHARD Bertrand | N1 | LA GRANDE METIÈRE - C 670 | 32 336 | 0 | | 0 | 0 | | | | | AJSR | ARENDEUT | 45 | SAINTE-GENÈVE | 17 |

| Exploitation | Ressource | Lieu-dit du Puit | Volume autorisé 2016 | Volume demandé ETE 2018 | Volume demandé Hiver 2018 | Volume ETE proposé par l'OUIC | Volume estival 2018 autorisé | Volume Hiver proposé par l'OUIC | Volume Hiver 2018/2019 autorisé | Volume additionnel de printemps BV Charente proposé par l'OUIC | Volume additionnel de printemps BV Charente autorisé sous conditions | Adhésion à l'Association | Basin de gestion | Débit autorisé | Commune du point de prélèvement | Dpt |
|-----------------------------|-----------|--|----------------------|-------------------------|---------------------------|-------------------------------|------------------------------|---------------------------------|---------------------------------|--|--|--------------------------|------------------|----------------|---------------------------------|-----|
| Monsieur COGNE Eric | NL | PRES DES MOTTES - B 648 2/2 | 13 000 | 15 000 | | 13 700 | 13 700 | | | | | NON | ARNOULT | 10 | CHAMPAGNE | 17 |
| Monsieur COGNE Laurent | NL | METARIE DU BOUIL | 14 354 | 14 354 | 1 000 | 14 354 | 14 354 | 2 000 | 2 000 | | | ASR | ARNOULT | 15 | CHAMPAGNE | 17 |
| Monsieur COGNET Eric | NL | METARIE DU BOUIL | 7 000 | 7 000 | | 7 000 | 7 000 | | | | | NON | ARNOULT | 15 | CHAMPAGNE | 17 |
| Monsieur COMBEAUD Dominique | NL | MOUF TAZEL - CHAMPS DES MOULINS - B 2024 | 30 000 | 35 000 | 25 000 | 21 200 | 21 200 | | | | | NON | ARNOULT | 40 | SAINTE-SULPICE D'ARNOULT | 17 |
| CARL LONGCHET | NL | LA COLONNIERE - A 389 | 16 120 | 27 426 | | 27 426 | 27 426 | | | | | ASR | ARNOULT | 50 | BALANZAC | 17 |
| VERGERS FLEURIS IDES | NL | LE FR BAUD - LES GRANDES TERRES - C 707 | 63 624 | 60 000 | 5 000 | 60 000 | 60 000 | 5 000 | 5 000 | | | ASR | ARNOULT | 100 | CORME-ROYAL | 17 |
| VERGERS FLEURIS IDES | NL | LES GRANDES TERRES - C 156 | 40 228 | 40 000 | 5 000 | 40 000 | 40 000 | 5 000 | 5 000 | | | ASR | ARNOULT | 50 | CORME-ROYAL | 17 |
| Monsieur DAUMAS Pascal | R | Pieu | 2 250 | 2 250 | | 2 250 | 2 250 | | | | | ASR | ARNOULT | 30 | TRIZAY | 17 |
| Monsieur DAUMAS Patrick | R | Pieu de Pieu C 874 | 9 750 | 10 236 | | 10 236 | 10 236 | | | | | ASR | ARNOULT | 50 | TRIZAY | 17 |
| Monsieur DAUMAS Pascal | R | Pieu C 821 | 7 500 | 7 500 | | 7 500 | 7 500 | | | | | ASR | ARNOULT | 50 | TRIZAY | 17 |
| Monsieur DAUMAS Pascal | NL | LE NEGRER - WD 24 | 29 100 | 34 000 | | 30 840 | 30 840 | | | | | ASR | ARNOULT | 55 | TRIZAY | 17 |
| Monsieur DAUMAS Pascal | NL | 2-CHEMIN DES BOIRKS - LE NEGRER | 5 100 | 5 100 | | 5 100 | 5 100 | | | | | ASR | ARNOULT | 5 | TRIZAY | 17 |
| Monsieur DAUMAS Fabrice | NL | D'ANBOCK | 11 950 | 15 000 | | 12 770 | 12 770 | | | | | ASR | ARNOULT | 40 | TRIZAY | 17 |
| SCA LA FERMIERE | NL | PETIT POCE SORNE - S 357 | 45 000 | 50 000 | | 49 600 | 49 600 | | | | | NON | ARNOULT | 55 | PORE-LASBE-D'ARNOULT | 17 |
| Monsieur DUCHAMP Thomas | R | Pieu | 3 000 | 3 000 | | 3 000 | 3 000 | | | | | ASR | ARNOULT | 15 | TRIZAY | 17 |
| Monsieur DUCHAMP Thomas | R | Pieu | 3 000 | 3 000 | | 3 000 | 3 000 | | | | | ASR | ARNOULT | 15 | TRIZAY | 17 |
| Monsieur DUCHAMP Thomas | NL | LE ROCHER - C 524 | 19 685 | 21 000 | 4 000 | 21 000 | 21 000 | 4 000 | 4 000 | | | ASR | ARNOULT | 17 | TRIZAY | 17 |
| FARI AQUAMARA | R | Le Poirieu 7C 00 n°03 | 7 455 | 4 000 | 3 455 | 7 455 | 7 455 | 3 455 | 3 455 | | | NON | ARNOULT | 15 | JUCHY | 17 |
| EARLAKHEND | R | Grand Marais 25 41 - C 507 | 3 463 | 3 463 | | 3 463 | 3 463 | | | | | NON | ARNOULT | 30 | SAINTE-SULPICE D'ARNOULT | 17 |
| EARL AURAURE | NL | FER DE GATE BOURSE - LES RIVERES - B | 48 533 | 60 000 | 60 000 | 72 624 | 72 624 | | | | | ASR | ARNOULT | 50 | BALANZAC | 17 |
| EARL AURAURE | NL | LES FERRARES - B | 4 540 | 0 | | 0 | 0 | | | | | ASR | ARNOULT | 30 | BALANZAC | 17 |
| EARL AURAURE | NL | LA COULASSE - LES GAYS - A 588 | 31 149 | 40 000 | 40 000 | 33 013 | 33 013 | | | | | ASR | ARNOULT | 50 | BALANZAC | 17 |
| EARL BALOY* | NL | CHEZ MOUGER - AH 107 | 54 156 | 57 113 | | 57 113 | 57 113 | | | | | ASR | ARNOULT | 20 | BOUY | 17 |
| EARL BEAUMONT | NL | LES SOUTAUBIENES - A 1205 | 20 171 | 20 000 | | 20 000 | 20 000 | | | | | ASR | ARNOULT | 65 | KANORAS | 17 |
| EARL BETAUBO | NL | LES GRANDES MAIRS - A 1061 | 32 971 | 33 990 | | 33 990 | 33 990 | | | | | ASR | ARNOULT | 50 | CORME-ROYAL | 17 |
| EARL BETHAUD | NL | MARNS FERRE - CHEZ CLERSAUX - C 91 | 23 004 | 24 236 | | 24 236 | 24 236 | | | | | ASR | ARNOULT | 35 | SOURNOUVE | 17 |

| Exploitation | Ressource | Lieu-dit du Puit | Volume autorisé 2016 | Volume demandé ETE 2018 | Volume demandé Hiver 2018 | Volume ETE proposé par l'OUGC | Volume autorisé 2018 autorisé | Volume Hiver proposé par l'OUGC | Volume Hiver 2018/2019 autorisé | Volume additionnel de printemps BV Charente proposé par l'OUGC | Volume additionnel de printemps BV Charente autorisé sous conditions | Adhésion à l'Association | Bassin de gestion | Débit autorisé | Commune du point de prélèvement | Dpt |
|-------------------------|-----------|--|----------------------|-------------------------|---------------------------|-------------------------------|-------------------------------|---------------------------------|---------------------------------|--|--|--------------------------|-------------------|----------------|---------------------------------|-----|
| CARL BONVENT | N1 | LE PUY VIDUET - A 582 - 2/2 | 46 583 | 46 500 | | 46 500 | 46 500 | | | | | ABR | ARNOULT | 100 | CHAMPAGNE | 17 |
| CARL AJAIN DAUDET | N1 | LA PIVOINIERE - ZV 14 v | 45 417 | 40 417 | 1 500 | 45 417 | 45 417 | 1 500 | 1 500 | | | ABR | ARNOULT | 60 | SAINTE | 17 |
| CARL AJAIN DAUDET | N1 | BEL A R - JM 142 | 38 005 | 38 005 | 1 500 | 38 005 | 38 005 | 1 500 | 1 500 | | | ABR | ARNOULT | 70 | PESINIS | 17 |
| CARL AJAIN DAUDET | N1 | LA NEVTE A COLETTE | 27 225 | 27 225 | 1 500 | 27 225 | 27 225 | 1 500 | 1 500 | | | ABR | ARNOULT | 25 | WAZEV | 17 |
| CARL BARVAUD FÉRIC | R | Le Vieux Ferc D 350 | 11 790 | 15 000 | | 12 448 | 12 444 | | | | | ABR | ARNOULT | 50 | PORT L'ABBE D'ARNOULT | 17 |
| Mondeur FAYE Pierre | R | Puits du Puit A 2128 | 6 402 | 0 | | 0 | 0 | | | | | ABR | ARNOULT | 40 | SAINTE-FADEGONDE | 17 |
| Mondeur FAYE Pierre | R | La Cadeneze A 848 RMSE RDG ETTEUJ A 0095 | 1 648 | 0 | | 0 | 0 | | | | | ABR | ARNOULT | 10 | SAINTE-FADEGONDE | 17 |
| CARL DE LA COMBE DOUCE | R | Puits C 854 | 0 | 0 | | 0 | 0 | | | | | KON | ARNOULT | 10 | THIZY | 17 |
| CARL DE LA COMBE DOUCE | N1 | LA DORNE DOUCE - A 1220 | 21 000 | 21 000 | | 21 000 | 21 000 | | | | | KON | ARNOULT | 25 | SAINTE-FADEGONDE | 17 |
| FAUL DE MONFOU | N1 | MONFOU - lin 2 forages 12 et 110 respect. sans un bassin d'orage | 19 431 | 72 903 | | 72 903 | 72 903 | | | | | ABR | ARNOULT | 10 | SOULIGNONNE | 17 |
| FAUL DE MONFOU | N1 | LE GRAND VILLAGE - W3 56 | 12 571 | 13 200 | | 13 200 | 13 200 | | | | | ABR | ARNOULT | 25 | SOULIGNONNE | 17 |
| CARL DES CROIX BLANCHES | N1 | LES CROIX BLANCHES - G 300 | 17 739 | 18 606 | | 18 606 | 18 606 | | | | | ABR | ARNOULT | 40 | CORRAE-ROYAL | 17 |
| CARL DES LAIS | R | Le Moulin de l'Angé A 59 | 20 000 | 21 000 | | 21 000 | 23 000 | | | | | ABR | ARNOULT | 50 | SAINTE-AGNIANT | 17 |
| CARL DOUBLET | R | Le Légal A 725 | 19 963 | 19 963 | | 19 963 | 19 963 | | | | | ABR | ARNOULT | 25 | CHAMPAGNE | 17 |
| CARL DOUBLET | R | Mairie de Tonnac A 975 | 5 145 | 5 145 | | 5 145 | 5 145 | | | | | ABR | ARNOULT | 10 | SAINTE-FADEGONDE | 17 |
| CARL DOUBLET | N1 | LE PREMIER DE CHELOUP | 22 001 | 22 001 | | 22 001 | 22 001 | | | | | ABR | ARNOULT | 20 | CHAMPAGNE | 17 |
| CARL DOUBLET | N1 | BOULLE DE CHAMPON PUIS DE RAZOUR A 610 | 34 629 | 34 629 | | 34 629 | 36 019 | | | | | ABR | ARNOULT | 20 | TINZAY | 17 |
| CARL DU SOUS BERNARD | N1 | L'HOUMET - D 418 | 12 541 | 13 188 | | 13 188 | 13 188 | | | | | ABR | ARNOULT | 40 | SCHULAS | 17 |
| SCEA DU CORNIER | N1 | LES GRANDES BESQUETS - B 805 | 43 196 | 45 000 | | 45 000 | 45 000 | | | | | ABR | ARNOULT | 10 | LA CLISSE | 17 |
| SCEA DU CORNIER | N1 | LES GRANDES BESQUETS - LES BERTHELOTS - B 844 | 43 196 | 40 000 | | 40 000 | 40 000 | | | | | ABR | ARNOULT | 100 | LA CLISSE | 17 |
| SCEA DU PENAT | N1 | LES ROSEAUX - D 11 | 39 472 | 40 000 | | 31 240 | 31 240 | | | | | KON | ARNOULT | 50 | BAJANZAC | 17 |
| SCEA DU PENAT | N1 | LES BOURNIVES - B 390 | 30 066 | 28 000 | | 25 541 | 25 541 | | | | | KON | ARNOULT | 20 | CORRAE-ROYAL | 17 |
| SCEA DU PENAT | N1 | SUR GRANDE RE - ZH 27 | 59 504 | 70 000 | | 68 074 | 67 074 | | | | | KON | ARNOULT | 140 | CORRAE-ROYAL | 17 |
| CARL DJC | N1 | LES GROES EST - E2 381 | 31 101 | 31 006 | | 31 006 | 31 006 | | | | | ABR | ARNOULT | 40 | SAINTE-GENEVE | 17 |
| CARL DJC | N1 | LE GRAND ROIS | 110 906 | 118 451 | | 118 451 | 116 451 | | | | | ABR | ARNOULT | 150 | SAINTE-GENEVE | 17 |
| CARL ESPERANCE | N1 | LA MOULINETTE - LA FANCHISE - 111 - 1/2 | 38 497 | 38 000 | | 38 120 | 38 020 | | | | | ABR | ARNOULT | 45 | BAJANZAC | 17 |
| CARL ESPERANCE | N1 | LA MOULINETTE - B 111 - 2/2 | 38 704 | 38 352 | | 38 352 | 38 432 | | | | | ABR | ARNOULT | 35 | BAJANZAC | 17 |

| Exploitation | Resourçer | Utilité dit du Privé | Volume autorisé 2016 | Volume demandé ETE 2018 | Volume demandé Hiver 2018 | Volume ETE proposé par l'OUIC | Volume actual 2018 autorisé | Volume Hiver proposé par l'OUIC | Volume Hiver 2018/2019 autorisé | Volume additionnel de printemps BV Charente proposé par l'OUIC | Volume additionnel de printemps BV Charente autorisé sous conditions | Adhésion à l'Association | Bassin de gestion | Débit autorisé | Commune du point de prélèvement | Dpt |
|--------------------------|-----------|--|----------------------|-------------------------|---------------------------|-------------------------------|-----------------------------|---------------------------------|---------------------------------|--|--|--------------------------|-------------------|----------------|---------------------------------|-----|
| EARL ESPERANCE | N1 | LES MICHAYES - 351 - A - 1/2 | 15 644 | 19 048 | | 10 056 | 10 056 | | | | | ASR | ARNOUET | 70 | SAINTE-GENNE | 17 |
| EARL GUILLET | N1 | GRDES VERGENNES COMBES DES SCHEES - B4 - 1/2 | 17 399 | 19 000 | | 16 433 | 16 433 | | | | | ASR | ARNOUET | 92 | TRIZAY | 17 |
| EARL GUILLET | N1 | GRDES VERGENNES COMBES DES SCHEES - B4 - 1/2 | 10 266 | 11 000 | | 10 882 | 10 882 | | | | | ASR | ARNOUET | 70 | TRIZAY | 17 |
| EARL GUILLOUT | N1 | LA CROIX GREGOIRE - B 1053 | 78 061 | 81 293 | | 81 595 | 81 595 | | | | | ASR | ARNOUET | 80 | SOUILLIGNONNE | 17 |
| EARL LA MAUDRIERE | N1 | LA GAUBRIERE - 3 740 - 4 RESERVE | 50 583 | 52 873 | | 52 873 | 52 873 | | | | | ASR | ARNOUET | 25 | SAINTE-SULPICE D'ARNOUET | 17 |
| EARL LA MAUDRIERE | N1 | LES PETITES GRIVES - 3 470 - 1 et 3 PORCS | 83 179 | 87 238 | | 87 238 | 87 238 | | | | | ASR | ARNOUET | 115 | SAINTE-SULPICE D'ARNOUET | 17 |
| EARL LA TOUCHE | N1 | LA TOUCHE | 41 535 | 45 685 | | 43 633 | 43 633 | | | | | ASR | ARNOUET | 80 | SAINTE-SULPICE D'ARNOUET | 17 |
| EARL LABBAYE | R | La Chaze 345, "Le Fenet" A 985 et "Rouge" A 53 | 10 402 | 10 000 | | 10 602 | 10 402 | | | | | ASR | ARNOUET | 40 | TRIZAY | 17 |
| EARL LABRAYT | N1 | LABRAYE - C 5 | 4 983 | 4 983 | | 4 983 | 4 983 | | | | | ASR | ARNOUET | 10 | TRIZAY | 17 |
| EARL LABRAYT | N1 | LE RENFERMIS - C 212 | 2 425 | 5 000 | 100 | 5 000 | 5 000 | 100 | 100 | | | ASR | ARNOUET | 25 | TRIZAY | 17 |
| EARL LABRE-GENOUL | N1 | LES VIGNES - 4 823 | 67 110 | 70 000 | | 70 000 | 70 000 | | | | | ASR | ARNOUET | 70 | TRIZAY | 17 |
| SECA CHATELSTEAU | R | Beauruc | 1 506 | 1 500 | | 1 500 | 1 500 | | | | | NDR | ARNOUET | 50 | SOUILLIGNONNE | 17 |
| SECA CHARBOSSEAU | N1 | LES MAISONNEUVES - C 051 | 9 200 | 9 200 | | 9 200 | 9 200 | | | | | NDR | ARNOUET | 38 | SOUILLIGNONNE | 17 |
| Monsieur LANGLANS Lionel | N1 | CHEZ GRIGNON - AM 52 | 57 629 | 92 480 | | 61 236 | 61 236 | | | | | ASR | ARNOUET | 120 | RETAUD | 17 |
| Monsieur LANGLANS Lionel | N1 | LE PONT DE LA GARDOLLE - NE 277 (Les Jambes) | 64 325 | 82 800 | | 68 182 | 68 182 | | | | | ASR | ARNOUET | 100 | RETAUD | 17 |
| EARL LARDILLAT | N1 | LARDILLAT - A - 44 | 93 175 | 98 000 | | 96 000 | 96 000 | | | | | ASR | ARNOUET | 130 | RETAUD | 17 |
| EARL LE CHIZE | R | Prou C 307 | 8 232 | 8 232 | | 8 232 | 8 232 | | | | | ASR | ARNOUET | 10 | TRIZAY | 17 |
| EARL LE CHIZE | R | Prou C 389 | 1 911 | 1 911 | | 1 911 | 1 911 | | | | | ASR | ARNOUET | 20 | TRIZAY | 17 |
| EARL LE CHIZ | N1 | LE CHIZ | 5 432 | 5 000 | | 5 000 | 5 000 | | | | | ASR | ARNOUET | 30 | TRIZAY | 17 |
| EARL LE CHIZ | N1 | LE CHIZE - C 118 | 37 616 | 37 616 | | 37 616 | 37 616 | | | | | ASR | ARNOUET | 40 | TRIZAY | 17 |
| EARL LE FIF DE LISLEAU | R | Vignes du Béal A 385 | 2 206 | 2 500 | | 2 306 | 2 306 | | | | | ASR | ARNOUET | 42 | COIRVE ROYAL | 17 |
| EARL LE FIF DE LISLEAU | N1 | LA TOUR DE LISLEAU | 10 123 | 30 579 | | 20 579 | 20 579 | | | | | ASR | ARNOUET | 45 | SAINTE-SULPICE D'ARNOUET | 17 |
| EARL LE GRAND VERGENNE | N1 | LE ROI DES FAUVES - A 253 | 19 485 | 25 000 | | 20 654 | 20 654 | | | | | ASR | ARNOUET | 40 | BEURLAY | 17 |
| EARL LE GRAND VERGENNE | N1 | LE ROI DES FAUVES - A 337 | 20 952 | 25 000 | | 21 209 | 21 209 | | | | | ASR | ARNOUET | 30 | BEURLAY | 17 |

| Exploitation | Ressource | Lieu-dit du Prvt | Volume autorisé 2016 | Volume demandé ETE 2018 | Volume demandé Hiver 2018 | Volume ETE proposé par l'OUGC | Volumeestival 2018 autorisé | Volume Hiver proposé par l'OUGC | Volume Hivernal 2018/2019 autorisé | Volume additionnel de printemps BV Charente proposé par l'OUGC | Volume additionnel de printemps BV Charente autorisé sous conditions | Adhésion à l'Association | Basin de gestion | Débit autorisé | Commune du point de prélèvement | Dpt |
|--------------------------|-----------|---|----------------------|-------------------------|---------------------------|-------------------------------|-----------------------------|---------------------------------|------------------------------------|--|--|--------------------------|------------------|----------------|---------------------------------|-----|
| CARL LE MOULIN BETEMO | NL | MOLLIN DE TERWIS - C 88 | 26 942 | 26 942 | | 26 942 | 26 942 | | | | | NON | ARNOUULT | 35 | CORNE-ROYAL | 17 |
| CARL LE VRENE | NL | LE PETIT BOULMENAULT - C 179 | 38 258 | 31 000 | | 19 247 | 18 247 | | | | | ASR | ARNOUULT | 35 | SAINTE-GENEVE | 17 |
| CARL LE VINGNE | NL | BELLEVE - B 893 - FORAGE-REVERNE 300m3 | 26 341 | 20 000 | | 17 324 | 17 328 | | | | | ASR | ARNOUULT | 35 | CHAMPAGNE | 17 |
| CARL LE VINGNE | NL | LA GROSSE TICARE SUD - B 292 | 13 958 | 15 000 | | 14 000 | 14 800 | | | | | ASR | ARNOUULT | 30 | SAINTE-GENEVE | 17 |
| CARL LES ANCIENS MOULINS | NL | LE D'EPYRON - NW 522 | 128 089 | 140 000 | | 116 771 | 126 771 | | | | | ASR | ARNOUULT | 180 | THEYAC | 17 |
| CARL LES CHENES VERTS | NL | VALLEY A 23 | 68 151 | 68 151 | | 68 151 | 68 350 | | | | | ASR | ARNOUULT | 75 | SAINTE-AGNE | 17 |
| CARL LES FORGES | NL | TERRES ET MOTTES DE LA MOULIN - E 916 | 22 628 | 23 785 | 23 785 | 23 729 | 23 758 | | | | | NON | ARNOUULT | 78 | CORNE-ROYAL | 17 |
| CARL LES FORGES | NL | AL SABON - F 951 | 15 574 | 16 353 | 16 353 | 16 353 | 16 258 | | | | | NON | ARNOUULT | 45 | CORNE-ROYAL | 17 |
| CARL LES FORGES | NL | LES LOTS - F 583 | 7 752 | 8 140 | 8 140 | 8 140 | 8 540 | | | | | NON | ARNOUULT | 40 | CORNE-ROYAL | 17 |
| CARL LES FOUQUIER | NL | LA COULLEJERE - B 414 | 18 508 | 20 000 | | 19 618 | 19 618 | | | | | ASR | ARNOUULT | 30 | PONT-JABRE-D'ARNOUULT | 17 |
| CARL LES FOUQUIER | NL | LA COULLEJERE - B 387 | 16 891 | 21 000 | | 17 840 | 17 840 | | | | | ASR | ARNOUULT | 40 | PONT-JABRE-D'ARNOUULT | 17 |
| SOEA LES ROSEAUX | NL | Cher ROBIN | 17 181 | 32 000 | | 18 530 | 18 530 | | | | | ASR | ARNOUULT | 35 | BALANZAC | 17 |
| SOEA LES ROSEAUX | NL | LES BARRIERS - D 2 | 23 885 | 15 000 | | 16 000 | 15 898 | | | | | ASR | ARNOUULT | 50 | BALANZAC | 17 |
| SOEA LES ROSEAUX | NL | LA MOULINETTE - LA MONTEE - D 122 | 21 441 | 28 000 | | 22 727 | 21 727 | | | | | ASR | ARNOUULT | 38 | BALANZAC | 17 |
| CARL LONGENT | NL | LES GENETS - A 782 | 26 220 | 27 435 | | 27 435 | 27 435 | | | | | ASR | ARNOUULT | 45 | LUCHAT | 17 |
| CARL LONGENT | NL | LES GUERETS - LES VALLES - A 778 | 25 492 | 26 787 | | 26 787 | 26 797 | | | | | ASR | ARNOUULT | 65 | LUCHAT | 17 |
| CARL LONGENT | NL | LE PRIBEAU - A 2512 - RESERVE 450m3 | 32 755 | 34 399 | | 34 793 | 34 999 | | | | | ASR | ARNOUULT | 42 | SOUJUYVIEUX | 17 |
| CARL MEYAN | NL | LA CHASSERIE - D 39 | 53 123 | 60 000 | | 58 430 | 58 430 | | | | | ASR | ARNOUULT | 75 | SAINTE-AGNE | 17 |
| CARL PONTROYAL | NL | LES FENETTES - C 381 | 7 500 | 7 500 | | 7 500 | 7 500 | | | | | NON | ARNOUULT | 40 | CORNE-ROYAL | 17 |
| CARL ROUGE | NL | LA BARBELE - AV 169 | 20 882 | 22 000 | | 22 000 | 22 000 | | | | | NON | ARNOUULT | 50 | REPOUD | 17 |
| CARL SAINTONGE FRUITIERE | NL | LA PICAUDIERE - ZV 34 e | 22 976 | 22 976 | 1 500 | 22 976 | 22 976 | 1 500 | 1 500 | | | ASR | ARNOUULT | 60 | SAINTE | 17 |
| CARL SAINTONGE FRUITIERE | NL | BELAIR - A 141 | 107 472 | 107 492 | 1 500 | 107 472 | 107 472 | 1 500 | 1 500 | | | ASR | ARNOUULT | 70 | FESSINES | 17 |
| CARL SAINTONGE FRUITIERE | NL | LA RENITE A DOLETTE | 34 850 | 34 850 | 1 500 | 34 850 | 34 850 | 1 500 | 1 500 | | | ASR | ARNOUULT | 25 | VAZAY | 17 |
| CARL TETAUD | NL | LES PLANCHES SUD - D 84 | 27 647 | 28 815 | | 28 815 | 28 215 | | | | | ASR | ARNOUULT | 50 | BALANZAC | 17 |
| CARL TETAUD | NL | LE CHENE VERT - B 719 | 17 808 | 18 808 | | 18 808 | 18 608 | | | | | ASR | ARNOUULT | 38 | BALANZAC | 17 |
| CARL TETAUD | NL | BOIS-GETAIN - D 314 | 33 653 | 35 126 | | 35 126 | 35 126 | | | | | ASR | ARNOUULT | 50 | BALANZAC | 17 |
| CARL THOMAS | NL | LA TOUCHE - A 137 - + RESERVE DE 2500m3 | 52 590 | 110 000 | | 55 745 | 55 745 | | | | | ASR | ARNOUULT | 72 | SOUJUYVIEUX | 17 |

| Exploitation | Ressource | Lieu-dit du PVI | Volume autorisé 2018 | Volume demandé ETE 2018 | Volume demandé Hiver 2018 | Volume ETE proposé par l'OUIC | Volume estimé 2018 autorisé | Volume Hiver proposé par l'OUIC | Volume Hiver 2018/2019 autorisé | Volume additionnel de printemps IV Charente proposé par l'OUIC | Volume additionnel de printemps IV Charente autorisé sous conditions | Adhésion à l'Association | Bassin de gestion | Débit autorisé | Commune du point de prélèvement | Dpt. |
|-------------------------|-----------|----------------------------------|----------------------|-------------------------|---------------------------|-------------------------------|-----------------------------|---------------------------------|---------------------------------|--|--|--------------------------|-------------------|----------------|---------------------------------|------|
| EARL THOMAS | N1 | MARIS DE CHEZ SAUDRY - A 336 | 15 074 | 40 000 | | 14 506 | 14 506 | | | | | ASR | ARNOULET | 40 | SOULIGNONNE | 17 |
| EARL THOMAS | N1 | CHEZ SAUDRY - A 744 | 46 861 | 70 000 | | 49 675 | 49 675 | | | | | ASR | ARNOULET | 60 | SOULIGNONNE | 17 |
| EARL VERGNAUD | N1 | CHEZ MEGRAND LES CORNICAS - 224 | 15 245 | 16 000 | | 16 000 | 16 000 | | | | | ASR | ARNOULET | 35 | CHAME-ROYAL | 17 |
| EARL VERGNAUD | N1 | FOSSE NOIR - ZA 119 | 49 756 | 52 286 | | 52 286 | 52 286 | | | | | ASR | ARNOULET | 120 | LUDAT | 17 |
| EARL VERGNAUD | N1 | LA CHASSAGNE - A 723 | 88 179 | 87 338 | | 87 338 | 87 338 | | | | | ASR | ARNOULET | 130 | LUDAT | 17 |
| Moulin FORTAINÉ Denis | N1 | L'HOUINE - D 528 | 20 000 | 24 000 | | 21 200 | 21 200 | | | | | NON | ARNOULET | 50 | ECHILLAS | 17 |
| ACTA FREDERIC | N1 | LA CHEVRE - C 324 | 27 517 | 30 000 | | 29 148 | 29 148 | | | | | ASR | ARNOULET | 50 | SANTS-GENNES | 17 |
| GAEC DE BOS JOLY | N1 | BOS JOLY - ZX 365 | 41 851 | 49 500 | | 44 335 | 44 335 | | | | | ASR | ARNOULET | 75 | SANTS | 17 |
| GAEC DE BOS JOLY | N1 | LA LAURENDEME - ZX 282 | 41 746 | 49 500 | | 44 251 | 44 251 | | | | | ASR | ARNOULET | 85 | SANTS | 17 |
| GAEC DE CONKTHE | N1 | LA FONTE - AM 397 - 1er/2 FORAGE | 30 450 | 52 973 | | 52 973 | 52 973 | | | | | NON | ARNOULET | 40 | THEMAC | 17 |
| GAEC DE CONKTHE | N1 | LA FONTE - AM 397 - 2e/2 FORAGE | 40 577 | 62 605 | | 62 605 | 62 605 | | | | | NON | ARNOULET | 60 | THEMAC | 17 |
| GAEC DE LA BLONDE | N1 | LES FONTAINES BLANCHES - A-352 | 51 542 | 54 598 | | 54 598 | 54 598 | | | | | ASR | ARNOULET | 76 | VAZAY | 17 |
| GAEC DU GRAND CHADIGNAC | N1 | LE GRAND CHADIGNAC - YL 19 | 43 822 | 55 000 | | 46 411 | 46 411 | | | | | ASR | ARNOULET | 70 | SANTS | 17 |
| EARL GRMCK | N1 | LE MOINE - A 2 - 1/2 | 10 825 | 15 035 | | 11 474 | 11 474 | | | | | NON | ARNOULET | 80 | SANTS-GENNES | 17 |
| GAEC DE LA MEMRIE | R | Le Boucory 27 16 | 3 338 | 0 | | 0 | 0 | | | | | NON | ARNOULET | 20 | SANT-SULPICE-D'ARNOULET | 17 |
| GAEC LE CHENE VERT | N1 | LA PIERRE PLATE - B 108 | 41 555 | 43 633 | | 43 633 | 43 633 | | | | | ASR | ARNOULET | 70 | BALAZAC | 17 |
| GAEC LE GRAND VILLAGE | N1 | La Bave B 966 | 3 273 | 4 000 | | 3 459 | 3 459 | | | | | ASR | ARNOULET | 26 | TRIZAY | 17 |
| GAEC LE GRAND VILLAGE | N1 | LA VERGENNE TROISE - YK 43 | 25 000 | 28 000 | | 25 501 | 25 501 | | | | | ASR | ARNOULET | 26 | TRIZAY | 17 |
| GAEC LE GRAND VILLAGE | N1 | TREMS DE LABBARE - B 966 | 3 452 | 4 000 | | 3 708 | 3 708 | | | | | ASR | ARNOULET | 28 | TRIZAY | 17 |
| GAEC LE GLE | R | Le Néalis de Fleau C 670 | 4 980 | 5 000 | | 5 000 | 5 000 | | | | | ASR | ARNOULET | 40 | CHAMPAGNE | 17 |
| GAEC LE GUE | R | Prière du Bazar A 21, 22 et 1/2 | 4 961 | 5 000 | | 5 000 | 5 000 | | | | | ASR | ARNOULET | 40 | TRIZAY | 17 |
| GAEC LE GUE | N1 | LE GUE - 23 11 | 2 552 | 3 000 | | 2 748 | 2 748 | | | | | ASR | ARNOULET | 10 | CHAMPAGNE | 17 |
| GAEC LE GUE | N1 | LE GUE - A 910 | 39 041 | 42 000 | | 41 303 | 41 303 | | | | | ASR | ARNOULET | 25 | CHAMPAGNE | 17 |
| GAEC LE GUS | N1 | BELHONNE - A 782 | 36 876 | 42 000 | | 38 089 | 38 089 | | | | | ASR | ARNOULET | 60 | CHAMPAGNE | 17 |

| Exploitation | Ressource | Lieu-dit du Pruit | Volume autorisé 2016 | Volume demandé ETE 2018 | Volume demandé Hiver 2018 | Volume ETE proposé par l'OUIC | Volume actuel 2018 autorisé | Volume Hiver proposé par l'OUIC | Volume Hiver 2018/2019 autorisé | Volume additionnel de printemps BV Charente proposé par l'OUIC | Volume additionnel de printemps BV Charente autorisés sous conditions | Adhésion à l'Association | Bassin de gestion | Débit autorisé | Commune du point de prélèvement | Dpt |
|---|-----------|--|----------------------|-------------------------|---------------------------|-------------------------------|-----------------------------|---------------------------------|---------------------------------|--|---|--------------------------|-------------------|----------------|---------------------------------|-----|
| GAEC LES BOUYERS | N1 | LES PRES DU LOUP - AL 207 | 37 000 | 37 000 | | 37 000 | 37 000 | | | | | ASR | ARENCOULT | 60 | CHARENTAIS | 17 |
| GAEC LES BOUYERS | N1 | LES BOUYERS - ZB 84 | 103 000 | 103 000 | | 103 000 | 103 000 | | | | | ASR | ARENCOULT | 100 | CHARENTAIS | 17 |
| GAEC LES COMBES | N1 | BEAULIEU - ZB 547 + 2 autres Nouilles | 3 000 | 3 000 | 3 000 | 3 000 | 3 000 | 3 000 | 3 000 | | | ASR | ARENCOULT | 10 | CORDES-ROYAL | 17 |
| EARL DUC | N1 | LES NICHES D'OR - F 77 | 2 732 | 10 000 | | 2 806 | 2 806 | | | | | NON | ARENCOULT | 25 | SAINTE-GENEVIE | 17 |
| EARL BETAUD | N1 | MOLIN BRANDET - B 1530 a | 9 501 | 1 000 | | 1 000 | 1 000 | | | | | NON | ARENCOULT | 21 | SOULIGNONNE | 17 |
| GAEC MICHAUD ET FILS | N1 | CHIELOUP - A 137 | 63 345 | 65 000 | | 67 346 | 67 346 | | | | | NON | ARENCOULT | 80 | CHAMPAGNE | 17 |
| Monsieur GATHEAU Laurent | N1 | L'AJURÉE - C 351 | 20 000 | 20 000 | 20 000 | 20 000 | 20 000 | | | | | NON | ARENCOULT | 90 | ECHILLAS | 17 |
| GAEC LES VERGERS DES BENOITS | N1 | LES BENOITS - ZB 255 - RESERVE 3000m3 | 68 000 | 68 000 | | 68 000 | 68 000 | | | | | ASR | ARENCOULT | 30 | SAINTE | 17 |
| EARL CAVILLER | N1 | Les Toches - CHEZ PARIS 41 19 | 20 000 | 31 000 | | 21 000 | 21 000 | | | | | ASR | ARENCOULT | 40 | BETAUD | 17 |
| Monsieur GIRARDEAU Christian | N1 | LA PRAZIE - WH 11 | 28 076 | 29 480 | | 29 480 | 29 480 | | | | | ASR | ARENCOULT | 18 | PONT-L'ABBE D'ARENCOULT | 17 |
| EARL GIRARDEAU-PAVIE | N1 | LES ROSEAUX - B 1038 | 33 384 | 45 000 | | 33 387 | 33 387 | | | | | ASR | ARENCOULT | 50 | BALANÇAC | 17 |
| EARL GIRARDEAU-PAVIE | N1 | LES ROBERTS - C 150 | 27 726 | 35 000 | | 29 330 | 29 330 | | | | | ASR | ARENCOULT | 40 | BALANÇAC | 17 |
| Monsieur GIRAUD Bernard | N1 | PLANE DU PLEZES - ZB 12 | 29 349 | 31 000 | | 31 000 | 30 000 | | | | | ASR | ARENCOULT | 50 | SAINTE-GENEVIE | 17 |
| Monsieur GIRAUD Bernard | N1 | LE PETIT FONDS DE MARIE - A | 15 223 | 20 000 | | 16 135 | 16 135 | | | | | ASR | ARENCOULT | 45 | SAINTE-GENEVIE | 17 |
| Monsieur GILLAUD Charles | N1 | LES GRANDS CHAMPS - A 1345 | 9 550 | 14 000 | 14 000 | 10 550 | 10 550 | | | | | ASR | ARENCOULT | 30 | SOULIGNONNE | 17 |
| Monsieur GODIN Gilbert | R | L'Abbaye | 3 000 | 4 000 | | 3 380 | 3 380 | | | | | NON | ARENCOULT | 15 | TRIZAY | 17 |
| Monsieur GODIN Gilbert | N1 | LA CROIX - WD 1 | 31 467 | 35 000 | 1 000 | 31 051 | 33 051 | 2 000 | 1 000 | | | NON | ARENCOULT | 25 | TRIZAY | 17 |
| Monsieur GOURSAUD Remi | N1 | CHEZ RAMSÉARD - F 407 | 7 582 | 8 000 | | 8 000 | 8 000 | | | | | ASR | ARENCOULT | 23 | SAINTE-GENEVIE | 17 |
| Monsieur GOURSAUD Remi | N1 | CHEZ RANGCARD NORD - F 85 | 29 193 | 30 633 | | 28 633 | 28 633 | | | | | ASR | ARENCOULT | 52 | SAINTE-GENEVIE | 17 |
| EARL ORJOU | N1 | L'ESSERT - WH 19 | 9 338 | 0 | | 0 | 0 | | | | | NON | ARENCOULT | 36 | TRIZAY | 17 |
| Monsieur JUDICEREAU Jean- Marie | N1 | BEAULIEU - A 1323 | 1 500 | 1 400 | 60 | 1 400 | 1 400 | 60 | 30 | | | NON | ARENCOULT | 4 | DOMMERON | 17 |
| Monsieur SANDREAU Johnny | N1 | FET TE FORET | 20 000 | 23 000 | 23 000 | 23 000 | 23 000 | | | | | NON | ARENCOULT | 40 | DOMMERON | 17 |
| Monsieur LA MELLOREUX Jean- Philippe | R | La Grange Mairie - Polignac | 4 500 | 2 000 | | 2 000 | 2 000 | | | | | NON | ARENCOULT | 50 | PONT-L'ABBE D'ARENCOULT | 17 |
| GAEC MICHAUD J ET FILS | R | A La Croix B 691 et 692 | 8 730 | 13 000 | | 9 254 | 9 254 | | | | | NON | ARENCOULT | 20 | CHAMPAGNE | 17 |
| GAEC MICHAUD J ET FILS | N1 | BEAULIEU - LA CROIX - 192 | 8 730 | 12 000 | | 9 254 | 9 254 | | | | | NON | ARENCOULT | 20 | CHAMPAGNE | 17 |
| Monsieur LETEAUD Patrick | N1 | LES ROSSIERS - A 73 | 38 327 | 43 000 | | 38 401 | 38 401 | | | | | ASR | ARENCOULT | 42 | CHAMPAGNE | 17 |

| Exploitation | Ressource | Lieu-dit du PVI | Volume autorisé 2016 | Volume demandé ETE 2018 | Volume demandé Hiver 2018 | Volume ETE proposé par l'OUIC | Volume actuel 2016 autorisé | Volume Hiver proposé par l'OUIC | Volume Hivernal 2018/2019 autorisé | Volume additionnel de printemps BV Charente proposé par l'OUIC | Volume additionnel de printemps BV Charente autorisé sous conditions | Adhésion à l'Association | Bassin de gestion | Debit autorisé | Commune du point de prélèvement | Dpt |
|--------------------------------|-----------|--|----------------------|-------------------------|---------------------------|-------------------------------|-----------------------------|---------------------------------|------------------------------------|--|--|--------------------------|-------------------|----------------|---------------------------------|-----|
| Monsieur LETAUD Pierre | N1 | LES CARRIERES | 24 234 | 28 000 | | 25 666 | 25 666 | | | | | ASR | ARNOULT | 35 | D'AMNACRE | 17 |
| Monsieur LETAUD Patrice | N1 | LA SALLE - LES AGES - A 71 | 53 095 | 60 000 | | 56 190 | 56 190 | | | | | ASR | ARNOULT | 55 | SAINTE-TRIGENE | 17 |
| Monsieur LETAUD Patrice | N1 | LE GAULLE | 30 990 | 35 000 | | 32 425 | 32 425 | | | | | ASR | ARNOULT | 45 | D'AMNACRE | 17 |
| Monsieur LEVREAU Annele | R | Les Repensols D. 01 22-23-24 | 2 425 | 2 500 | | 2 500 | 2 500 | | | | | ASR | ARNOULT | 30 | SOULIGNY | 17 |
| Monsieur LOISEAU Dominique | N1 | LE FIF DE MAUZE - C 454 | 34 950 | 0 | | 0 | 0 | | | | | NON | ARNOULT | 60 | BALANZAC | 17 |
| Monsieur LOISEAU Stes | N1 | MONTRAVAIL | 26 932 | 26 300 | | 26 300 | 26 300 | | | | | NON | ARNOULT | 56 | PESSINES | 17 |
| Monsieur MALA RAN Regent | R | Viel | 4 850 | 4 850 | | 4 850 | 4 850 | | | | | ASR | ARNOULT | 10 | SAINTE-TRIGENE | 17 |
| Monsieur MALA RAN Regent | N1 | LE CROS BUISSON - B 1254 | 6 000 | 6 000 | | 6 000 | 6 000 | | | | | ASR | ARNOULT | 8 | SAINTE-TRIGENE | 17 |
| Monsieur MARCHESSEAU Bernard | N1 | LE MJR - LES RIVIERES DU GD 8015 - 23 L | 41 764 | 45 000 | | 44 270 | 44 270 | | | | | ASR | ARNOULT | 40 | SAINTE-GENEVIÈVE | 17 |
| Monsieur MARCHESSEAU Bernard | N1 | LES CROES EST - E 326 - SOURCE-RESERVE | 56 263 | 60 000 | | 59 743 | 59 743 | | | | | ASR | ARNOULT | 40 | SAINTE-GENEVIÈVE | 17 |
| SAUL M V AGRI | N1 | LA POUILLANT - D 264 - SOURCE - 2/2 | 39 966 | 35 400 | | 33 164 | 33 164 | | | | | ASR | ARNOULT | 30 | PONT-L'ABBE-D'ARNOULT | 17 |
| Monsieur MOUTARD Philippe | N1 | RALETTE - F 727 | 48 190 | 50 000 | | 50 000 | 50 000 | | | | | ASR | ARNOULT | 60 | SAINTE-GENEVIÈVE | 17 |
| Monsieur NERINHAUSEN Jacques | R | Fabaud | 500 | | | | | | | | | NON | ARNOULT | 24 | PONT-L'ABBE-D'ARNOULT | 17 |
| Monsieur PICAUD Yohann | N1 | LE HOUIMEF OUEST - B3 25 | 5 859 | 6 352 | | 6 352 | 6 352 | | | | | NON | ARNOULT | 8 | ECHELIMS | 17 |
| Monsieur PICAUD Olivier | N1 | LE PRADELIER - A1 120 - réserve | 6 000 | 6 000 | | 6 000 | 6 000 | | | | | NON | ARNOULT | 5,5 | RETAUD | 17 |
| SOSA PAPAIO | N1 | LA METAIRIE - B 475 | 29 752 | 0 | | 0 | 0 | | | | | NON | ARNOULT | 60 | BALANZAC | 17 |
| Monsieur RICHARD Ludovic | N1 | LA PLAINE - AD 204 | 7 408 | 7 800 | | 7 800 | 7 800 | | | | | ASR | ARNOULT | 35 | MARZAY | 17 |
| Monsieur RICHARD Ludovic | N1 | LE CHAMP D'ALARD - AE 66 | 49 857 | 52 000 | | 52 000 | 52 000 | | | | | ASR | ARNOULT | 75 | MARZAY | 17 |
| Monsieur ROCHETEAU Michel | N1 | LA JOIE SUD - A 1021 a- SOURCE | 34 978 | 35 000 | | 35 000 | 35 000 | | | | | NON | ARNOULT | 25 | PISSAY | 17 |
| Monsieur ROGER Jean Claude | R | Les Pèlerins - E 334 et E 335 | 1 000 | 1 000 | | 1 000 | 1 000 | | | | | NON | ARNOULT | 5 | COGNAC-ROYAL | 17 |
| SAS PEPINIERES DE COGNAC-ROYAL | N1 | CHEZ DRAUD - C1223 | 150 000 | 120 000 | 30 000 | 120 000 | 120 000 | 30 000 | 30 000 | | | ASR | ARNOULT | 103 | SOULIGNY | 17 |
| SOSA BABIN YVES | N1 | LA JAUMELLE - AR 97 + réserve de 1350 m3 | 100 944 | 105 995 | | 105 995 | 105 995 | | | | | ASR | ARNOULT | 100 | RETAUD | 17 |
| SOSA BABIN YVES | N1 | LA CHAPELLE - AE 81 2/2 +RESERVE - 2/2 | 117 564 | 123 442 | | 123 442 | 123 442 | | | | | ASR | ARNOULT | 100 | RICUX | 17 |
| SOSA BOUTEMMEUF | N1 | ROUTE VALENT - C 105 et C145 | 25 561 | 0 | | 0 | 0 | | | | | NON | ARNOULT | 45 | SAINTE-GENEVIÈVE | 17 |
| SOSA CHARDASSEAU | N1 | OLINGAP - Av B - 2/2 | 228 456 | 238 979 | | 238 979 | 238 979 | | | | | ASR | ARNOULT | 278 | MEULLES-SAINTE | 17 |
| SOSA DE CHEZ GRIFON | N1 | CHEZ GRIFON - RM 010 | 20 800 | 30 000 | 30 000 | 23 300 | 23 300 | | | | | ASR | ARNOULT | 35 | RETAUD | 17 |
| EARL DE ROUJINE | N1 | FOURNE - C1276 | 29 802 | 35 000 | | 31 695 | 31 695 | | | | | NON | ARNOULT | 60 | SOULIGNY | 17 |

| Exploitation | Ressource | Lieu-dit du Prêt | Volume autorisé 2016 | Volume demandé ETE 2018 | Volume demandé Hiver 2018 | Volume ETE proposé par l'OUGC | Volume estimé 2018 autorisé | Volume Hiver proposé par l'OUGC | Volume Hivernal 2018/2019 autorisé | Volume additionnel de printemps BV Charente proposé par l'OUGC | Volume additionnel de printemps BV Charente autorisé sous conditions | Adhésion à l'Association | Bassin de gestion | Débit autorisé | Commune du point de prélèvement | Dpt |
|------------------------------|-----------|--|----------------------|-------------------------|---------------------------|-------------------------------|-----------------------------|---------------------------------|------------------------------------|--|--|--------------------------|-------------------|----------------|---------------------------------|-----|
| SCEA DES GENETS | NL | LES GENETS - G 327 | 30 261 | 50 000 | | 30 000 | 30 000 | | | | | ASR | ARNOULT | 40 | CORNE-ROYAL | 17 |
| SCEA DES NOURAUDS | NL | LES GRANDS BOISLETS - B 003 | 46 327 | 37 986 | | 37 986 | 37 986 | | | | | ASR | ARNOULT | 80 | LA CLASSE | 17 |
| SCEA DES NOURAUDS | NL | CHEZ TROUET - ZY 24 | 25 167 | 24 340 | | 24 340 | 24 340 | | | | | ASR | ARNOULT | 35 | CORNE-ROYAL | 17 |
| SCEA DES NOURAUDS | NL | LES GRANDES BOISLETS - LES SENTILLETS - F 344 | 11 858 | 53 606 | | 53 606 | 33 606 | | | | | ASR | ARNOULT | 120 | LA CLASSE | 17 |
| SCEA DES NOURAUDS | NL | LA SENOÏÈRE - AD 273 | 12 729 | 55 365 | | 15 2 65 | 33 365 | | | | | ASR | ARNOULT | 60 | MEULLES-SAINTES | 17 |
| SCEA LE MUR | NL | RIVIERE DU GRAND BOIS - ZB 6 et 7 - HESSEME | 44 043 | 67 248 | | 67 248 | 67 248 | | | | | ASR | ARNOULT | 50 | SAINTE-GENEVIÈVE | 17 |
| SCEA LE MUR | NL | RIVIERE DU GRAND BOIS - B 007 RESERVE | 42 432 | 44 953 | | 44 953 | 44 953 | | | | | ASR | ARNOULT | 50 | SAINTE-GENEVIÈVE | 17 |
| SCEA DU FEP DE LA CHAPELLE | NL | CHEZ NOUGIER - AH 307 | 9 079 | 16 000 | 45 000 | 9 004 | 9 004 | | | | | ASR | ARNOULT | 20 | ROUX | 17 |
| SCEA DU FEP DE LA CHAPELLE | NL | LA CHAPELLE - AE 84 - 22 | 20 150 | 32 000 | 36 000 | 21 550 | 32 000 | | | | | ASR | ARNOULT | 68 | ROUX | 17 |
| SCEA DU COMBAUD | R | la Chaume B 1032 | 34 000 | 1 000 | | 1 000 | 1 000 | | | | | NDR | ARNOULT | 30 | PONT-LABBE-D'ARNOULT | 17 |
| SCEA LA LIMOISE | NL | LA PIERREUSE - BOIS DE LA LIMOISE CHAGNÉF-CHEZ | 18 797 | 25 000 | | 19 925 | 17 925 | | | | | NDR | ARNOULT | 40 | SCHILLAS | 17 |
| SCEA LA LIMOISE | NL | LA LIMOISE - B 389 | 53 239 | 53 885 | | 53 885 | 53 885 | | | | | NDR | ARNOULT | 90 | SCHILLAS | 17 |
| SCEA LE CHALET | NL | LA BELLEMANÈRE - ZD 87 | 34 730 | 37 000 | | 36 795 | 37 793 | | | | | ASR | ARNOULT | 68 | DIERMORVAC | 17 |
| SCEA LE PRIER | NL | LEUZODS - W 207 | 33 244 | 34 906 | | 34 906 | 34 906 | | | | | ASR | ARNOULT | 50 | MEULLES-SAINTES | 17 |
| SCEA LE PRIER | NL | LES TOUJES - AM 172 | 32 920 | 33 566 | | 33 566 | 33 566 | | | | | ASR | ARNOULT | 30 | MEULLES-SAINTES | 17 |
| SCEA LE PRADÉAU | NL | LE PRADÉAU - WC 2 | 16 967 | 25 000 | | 17 985 | 17 985 | | | | | ASR | ARNOULT | 30 | PONT-LABBE-D'ARNOULT | 17 |
| SCEA LES CHATAIGNIERS | NL | CHEZ TREMEAU - LA MAITRIE - B 338 | 22 349 | 32 000 | | 28 450 | 23 030 | | | | | ASR | ARNOULT | 155 | LUCHAT | 17 |
| SCEA LES RIVOLLETS | NL | TRICOMÈRE - H 424 | 38 083 | 40 000 | | 40 000 | 40 000 | | | | | ASR | ARNOULT | 60 | CORNE-ROYAL | 17 |
| SCEA LES RIVOLLETS | NL | Les Rivières | 24 514 | 26 000 | | 25 985 | 25 985 | | | | | ASR | ARNOULT | 60 | CORNE-ROYAL | 17 |
| SCEA LES RIVOLLETS | NL | CHEZ TALLET - H 391 | 20 952 | 32 000 | | 22 000 | 22 000 | | | | | ASR | ARNOULT | 40 | CORNE-ROYAL | 17 |
| SCEA LES RIVOLLETS | NL | LES CHASSERES - Pres de la Rivière | 23 466 | 25 000 | | 24 874 | 24 874 | | | | | ASR | ARNOULT | 45 | CORNE-ROYAL | 17 |
| SCEA L'INTEGRALE | NL | BOIS-COURANT - ZH 4 | 6 355 | 6 673 | | 6 673 | 6 673 | | | | | NDR | ARNOULT | 60 | LUCHAT | 17 |
| SCEA L'INTEGRALE | NL | LES MOTTES DU GRAND VILLAGE - AB 320 | 32 325 | 32 732 | | 32 732 | 32 732 | | | | | NDR | ARNOULT | 60 | MARZAY | 17 |
| Monsieur SEGUIN Alain-Claude | R | Granc - ZD 32 | 3 000 | 4 000 | 4 000 | 3 380 | 3 380 | 2 000 | 2 000 | | | NDR | ARNOULT | 30 | ST SAURICE-D'ARNOULT | 17 |
| Monsieur SEGUIN Alain-Claude | NL | BOUJOURD - W 10 | 5 000 | 6 000 | 4 000 | 5 300 | 5 300 | 2 000 | 2 000 | | | NDR | ARNOULT | 15 | SOUSSIGNONNE | 17 |
| SCEA LES RIVOLLETS | NL | LA GIBOUTÈRE - B 345 | 19 335 | 21 000 | | 21 000 | 21 000 | | | | | NDR | ARNOULT | 48 | CORNE-ROYAL | 17 |
| SCEA LES RIVOLLETS | NL | D'AMP DU PERAT - A 1004 | 58 566 | 60 000 | | 60 000 | 60 000 | | | | | NDR | ARNOULT | 100 | CORNE-ROYAL | 17 |

| Exploitation | Ressource | Lieu-dit du Prvt | Volume autorisé 2018 | Volume demandé ETE 2018 | Volume demandé Hiver 2018 | Volume ETE proposé par l'OUIC | Volume actualisé 2018 autorisé | Volume Hiver proposé par l'OUIC | Volume hivernal 2018/2019 autorisé | Volume additionnel de printemps BV Charente proposé par l'OUIC | Volume additionnel de printemps BV Charente autorisé sous conditions | Adhésion à l'Associatif | Basin de gestion | Débit autorisé | Commune du point de prélèvement | Dpt |
|---------------------------------|-----------|--|----------------------|-------------------------|---------------------------|-------------------------------|--------------------------------|---------------------------------|------------------------------------|--|--|-------------------------|------------------|----------------|---------------------------------|-----|
| Monsieur VALD Pascal | K1 | Le Carle - A 1722 | 17 949 | 17 949 | | 17 949 | 17 949 | | | | | A SR | AYROUJ | 40 | SANT-AIGNANT | 17 |
| GPEC CHARPENTIER | K1 | LA BOUGETIERE - LES SARRIENES - D 171 N°23 | 31 430 | 30 000 | | 31 431 | 31 431 | | | | | A SR | BRUANT | 25 | SEAY | 17 |
| Monsieur D'ARMIER Cyril | K1 | LA GRANDE FORET - LES FORETS - S 725 | 36 680 | 38 000 | | 38 000 | 38 000 | | | | | A SR | BRUANT | 65 | PLASSAY | 17 |
| Monsieur COUTANTIN Christophe | N1 | L'OMBERIE - D 233 | 20 000 | 22 000 | | 21 000 | 21 000 | | | | | A SR | BRUANT | 20 | GEAY | 17 |
| SCIA LE PINEY | N1 | LA PETITE SABLIERE | 43 929 | 43 929 | | 43 929 | 43 929 | | | | | A SR | BRUANT | 70 | LES BOGARDS | 17 |
| Monsieur MAGLOIRE Sophie | S | Trezeville AC 138 | 13 754 | 20 442 | | 19 452 | 19 452 | | | | | Non | BRUANT | 24 | GEAY | 17 |
| EARL GUJLOUT | K1 | LA FOYE - ZN 59 | 26 432 | 19 125 | | 26 153 | 26 153 | | | | | A SR | BRUANT | 40 | GEAY | 17 |
| EARL LA PLANCHE | K1 | LA PLANCHE - B 302 | 65 386 | 77 500 | | 68 661 | 68 126 | | | | | A SR | BRUANT | 65 | SEAY | 17 |
| EARL LA PLANCHE | N1 | LES SAILLARGEAUX - LES DIAMANTS A AMOT - ZN 28 | 45 032 | 53 000 | | 47 284 | 47 284 | | | | | A SR | BRUANT | 66 | GEAY | 17 |
| EARL LA RIVIERE | N1 | LA MAUVIERE - ZP 25 | 3 080 | 3 475 | | 3 225 | 3 225 | | | | | A SR | BRUANT | 30 | GEAY | 17 |
| EARL LA RIVIERE | N1 | LA MAUVIERE - ZP 30 | 30 023 | 30 910 | | 30 910 | 30 910 | | | | | A SR | BRUANT | 50 | GEAY | 17 |
| EARL LA RIVIERE | N1 | LA RIVIERE - A 176 | 88 739 | 105 913 | | 10 418 | 36 418 | | | | | A SR | BRUANT | 120 | GEAY | 17 |
| EARL LA RIVIERE | K1 | LES TESSONNIERES LES BRUJOTS ZN 25 | 41 631 | 40 680 | | 40 680 | 40 680 | | | | | A SR | BRUANT | 100 | GEAY | 17 |
| EARL LA RIVIERE | K1 | LA TREJILLIERE - A 100 | 36 967 | 36 967 | | 36 967 | 36 967 | | | | | A SR | BRUANT | 37 | SAINTE-SAINES-D'ARNELLY | 17 |
| EARL LE GRAND VERGER | N1 | L'HOUJOLE - LA VALLEE | 33 905 | 40 000 | | 35 608 | 36 100 | | | | | A SR | BRUANT | 75 | LA VALLEE | 17 |
| GPEC DES BELS DRIVEAUX | N1 | LES GRANDES MAJUCES - ZN 75 | 99 128 | 99 128 | | 99 128 | 99 128 | | | | | Non | BRUANT | 160 | SAINTE-GENEVIEVE-DES-COTEAUX | 17 |
| GPEC DES ROCHERS | N1 | LES GRENOIS - A SR | 22 859 | 0 | | 0 | 0 | | | | | Non | BRUANT | 40 | LES ESSARDS | 17 |
| GPEC LA FERME PHILIPPE | K1 | LA HAUTE VERGEE - B 540 | 47 590 | 51 775 | | 49 875 | 49 875 | | | | | A SR | BRUANT | 60 | ROMEGOUX | 17 |
| GPEC LES DOUENS | K1 | LA SASSEIERE - L'ENCLOS DE MENKENTOT - ZN 13 | 20 910 | 20 000 | | 20 236 | 20 236 | | | | | A SR | BRUANT | 31 | ECJAY | 17 |
| GPEC LES FONTAINES | N1 | FOND MESHARD - C 604 | 28 196 | 31 000 | | 29 001 | 29 106 | | | | | A SR | BRUANT | 60 | CRAZANNES | 17 |
| Monsieur GUY Patrick | N1 | CHATEAU DE ROMEGOUX - A 939 | 18 327 | 17 900 | 17 900 | 17 143 | 17 143 | 3 000 | 0 000 | | | Non | BRUANT | 12 | ROMEGOUX | 17 |
| Monsieur GUY Mathis | N1 | LE BOURG - A 891 | 9 824 | 8 600 | | 0 800 | 0 800 | | | | | Non | BRUANT | 12 | ROMEGOUX | 17 |
| Monsieur GARBIDEAU Jean-Flavien | K1 | LES PELTRIES - WH 20 | 19 916 | 20 000 | 20 000 | 20 512 | 20 512 | | | | | A SR | BRUANT | 45 | LES ESSARDS | 17 |

| Exploitation | Ressource | Lieu-dit du Prvt | Volume autorisé 2016 | Volume demandé ETE 2018 | Volume demandé Hiver 2018 | Volume ETE proposé par l'OUGC | Volume actualisé 2018 autorisé | Volume Hiver proposé par l'OUGC | Volume Hiver 2018/2019 autorisé | Volume additionnel de printemps BV Charente proposé par l'OUGC | Volume additionnel de printemps BV Charente autorisé sous conditions | Adhésion à l'Association | Basin de gestion | Débit autorisé | Commune du point de prélèvement | Dpt |
|----------------------------|-----------|--|----------------------|-------------------------|---------------------------|-------------------------------|--------------------------------|---------------------------------|---------------------------------|--|--|--------------------------|------------------|----------------|---------------------------------|-----|
| SCEA LA COMBE BRUNE | NL | CHAMP DES VIGNES - LA TOUCHAVERIE 2440 | 23 616 | 23 616 | | 23 616 | 23 616 | | | | | ASR | BRIANT | 40 | PLASSAY | 17 |
| Monsieur MARTIN Jerome | NL | LE MOULIN DE LA DUCHE - 5 191 | 16 199 | 17 000 | | 17 000 | 17 000 | | | | | Non | BRIANT | 20 | SAINT-ROGER-DE-CHARENTAIS | 17 |
| Monsieur MASSIOT Sébastien | NL | LA ULRIETTE - B 1651 | 5 358 | 5 303 | | 5 358 | 5 358 | | | | | ASR | BRIANT | 40 | SAINT-SULPICE-D'ENVAULT | 17 |
| Monsieur MATHAN Loïc | NL | LE GRAND BIEUL - 0 1231 | 23 493 | 23 000 | 23 000 | 22 473 | 22 473 | | | | | ASR | BRIANT | 15 | LES ESSARTS | 17 |
| SCEA LES FONTAINES | NL | LE BERTHARD - 2H 10 | 8 430 | 9 000 | | 8 851 | 8 851 | | | | | ASR | BRIANT | 60 | SAINTE-FORT-CHAPELLE | 17 |
| Monsieur PRASSEAU Vincent | NL | LES ANCIENS - B 789 | 11 126 | 12 000 | | 11 682 | 11 682 | | | | | ASR | BRIANT | 50 | BEURLAY | 17 |
| Monsieur PRASSEAU Vincent | NL | LES ANCIENS - B | 11 126 | 12 000 | | 11 683 | 11 682 | | | | | ASR | BRIANT | 20 | BEURLAY | 17 |
| SCEA LA CHARRIE | NL | Thézac 21 85 | 11 893 | 11 940 | | 12 481 | 12 486 | | | | | ASR | BRIANT | 100 | ROMEGOUX | 17 |
| SCEA LA CHARRIE | NL | LA CHARRIE B 714-345 | 14 267 | 18 000 | | 15 075 | 15 075 | | | | | ASR | BRIANT | 40 | ROMEGOUX | 17 |
| SCEA LA CHARRIE | NL | Bois de la Chapelle - B 853 | 4 782 | 10 000 | | 5 021 | 5 021 | | | | | ASR | BRIANT | 65 | ROMEGOUX | 17 |
| SCEA AGRICOL | NL | LA ROCHE-COURBON - A 1102 - SOURCE | 60 212 | 49 212 | | 60 212 | 49 212 | | | | | ASR | BRIANT | 120 | SAINTE-FORT-CHAPELLE | 17 |
| SCEA DES NOURAUDS | NL | LES NOURAUDS - 2R 25 | 27 707 | 27 707 | | 27 707 | 27 707 | | | | | ASR | BRIANT | 10 | SAINTE-GEORGES-DES-OTTEAUX | 17 |
| SCEA DES NOURAUDS | NL | PLAY DORN - 2F 32 - PARAGE-RESERVE | 27 779 | 27 779 | 6 000 | 27 779 | 27 779 | 6 000 | 6 000 | | | ASR | BRIANT | 40 | SAINTE-GEORGES-DES-OTTEAUX | 17 |
| SCEA DES NOURAUDS | NL | LES NOURAUDS - 2F 3 | 105 014 | 105 014 | | 105 014 | 105 014 | | | | | ASR | BRIANT | 205 | SAINTE-GEORGES-DES-OTTEAUX | 17 |
| SCEA LA METARIE | NL | BOIS DE LA METARIE - D 150 | 27 150 | 31 857 | | 28 516 | 28 516 | | | | | ASR | BRIANT | 40 | ROMEGOUX | 17 |
| SCEA LE PINIER | NL | LE CHAMP DES POIS - A 1165 + Bassin temporel | 61 372 | 61 372 | | 61 372 | 61 372 | | | | | ASR | BRIANT | 45 | LES ESSARTS | 17 |
| SCEA L'OLIVERIE | NL | L'OLIVERIE - A 1267 | 155 110 | 155 110 | | 155 110 | 155 110 | | | | | ASR | BRIANT | 200 | BEURLAY | 17 |
| Monsieur SOULIC Valérie | NL | LA CHAUSSEE - AB 110 - SOURCES-RESERVE | 30 578 | 0 | | 0 | 0 | | | | | Non | BRIANT | 70 | SAINTE-FORT-CHAPELLE | 17 |
| GABC MERT | NL | GADEUIL - A 1522 - RESERVE 600 m3 | 3 456 | 3 456 | | 3 456 | 3 456 | | | 484 | 125 | Non | CHARENTE_AVAL | 40 | LE CILA | 17 |
| ASA DES DOTTAUX DE CHAIERS | R | le Port-Huble 00 137 | 106057 | 110 000 | | 109 057 | 109 057 | | | 13 201 | 3 820 | Non | CHARENTE_AVAL | 100 | CHAIERS | 17 |
| ASAFRA | R | MARSAUFOY DE ROCHERON | 6 816 000 | 6 816 000 | 3 000 000 | 6 816 000 | 6 816 000 | 3 000 000 | 3 000 000 | 154 140 | 245 370 | Non | CHARENTE_AVAL | 454-RA | Prélevés des marais marais | 17 |
| Monsieur BARDOU Denis | NL | La Soudrière - AG 24 | 30 339 | 45 000 | | 35 119 | 35 119 | | | 4 437 | 1 143 | Non | CHARENTE_AVAL | 60 | SAINTE-EPIDICTE | 17 |
| Madame SAJONY Mirella | NL | PRE PALLET - 2H 90 | 5 162 | 0 | | 0 | 0 | | | 0 | 0 | Non | CHARENTE_AVAL | 45 | SALDEN | 17 |
| Monsieur TERLAGEAU Daniel | R | LA SANGLE - D 1173 | 7 089 | 7 089 | | 7 089 | 7 089 | | | 292 | 220 | Non | CHARENTE_AVAL | 55 | MCEZE | 17 |
| Monsieur BERLAGEAU Daniel | R | Les Grés 20 46 | 16 190 | 16 190 | | 16 190 | 16 190 | | | 2 267 | 585 | Non | CHARENTE_AVAL | 55 | MCEZE | 17 |
| Monsieur BERLAGEAU Daniel | R | Les Granges C 44 | 30 300 | 30 300 | | 30 300 | 30 300 | | | 4 242 | 1 033 | Non | CHARENTE_AVAL | 55 | MCEZE | 17 |

| Exploitation | Ressource | Lieu-dit du Prvt | Volume autorisé 2016 | Volume demandé ETE 2018 | Volume demandé Hiver 2018 | Volume ETE proposé par l'OUIC | Volume estimé 2018 autorisé | Volume Hiver proposé par l'OUIC | Volume hivernal 2018/2019 autorisé | Volume additionnel de printemps BV Charente proposé par l'OUIC | Volume additionnel de printemps BV Charente autorisé sous conditions | Athésian à l'Association | Bassin de gestion | Débit autorisé | Commune du point de prélèvement | Dpt |
|------------------------------|-----------|---------------------------------------|----------------------|-------------------------|---------------------------|-------------------------------|-----------------------------|---------------------------------|------------------------------------|--|--|--------------------------|-------------------|----------------|---------------------------------|-----|
| Monsieur BERTON ET FILS | R | La Poupel-AO 15 | 26 106 | 26 106 | | 26 106 | 26 106 | | | 2 607 | 983 | Non | CHARENTE_AVAL | 50 | SAINTE-HELENE | 17 |
| Monsieur BERTON ET FILS | NI | LES CHAMPS MOREAU - YH 53 | 32 391 | 30 000 | | 32 391 | 32 391 | | | 3 136 | 804 | Non | CHARENTE_AVAL | 55 | SAINTE-HELENE | 17 |
| Monsieur BRAS Jean-Marc | II | La Berbenkera | 7 905 | 10 000 | | 7 905 | 7 905 | | | 1 107 | 285 | Non | CHARENTE_AVAL | 50 | TAILLANT | 17 |
| Monsieur BRISONNEAU Bruno | R | Voûte | 32 880 | 0 | | 0 | 0 | | | 0 | 0 | Non | CHARENTE_AVAL | 50 | MEDES | 17 |
| Monsieur BRISONNEAU Bruno | NI | LA TOUCHE - parcelle 130-131 | 26 495 | 0 | | 0 | 0 | | | 0 | 0 | Non | CHARENTE_AVAL | 40 | SOUBESE | 17 |
| Monsieur CADUSSEAU Sylvie | NI | LA PALUVE - ZA 32 | 52 164 | 52 164 | | 52 164 | 52 164 | | | 7 303 | 1 828 | ASA CHARENTE_AVAL | CHARENTE_AVAL | 53 | ERVES-SUR-CHARENTE | 17 |
| Monsieur CALLAUD Thierry | NI | MONSIEUR - ZH 1 a | 38 804 | 36 000 | 5 000 | 38 800 | 38 800 | 5 000 | 5 000 | 5 320 | 1 308 | Non | CHARENTE_AVAL | 40 | SAINTE-HELENE-DES-CORREZES | 17 |
| Monsieur CHAILLOU Francis | R | Le Peu 02 1003 | 38 228 | 40 000 | | 38 228 | 38 228 | | | 5 352 | 1 376 | Non | CHARENTE_AVAL | 30 | SAINTE-HELENE | 17 |
| Monsieur CHANUSSEN Christian | R | Beaumont A 155 | 14 880 | 20 000 | | 14 880 | 14 880 | | | 1 085 | 536 | Non | CHARENTE_AVAL | 35 | BEAUGAY | 17 |
| Monsieur CHARON Pascal | NI | LES MARCHAIS - A1 402 | 20 000 | 20 000 | | 20 000 | 20 000 | | | 1 800 | 700 | ASA CHARENTE_AVAL | CHARENTE_AVAL | 15 | LE DOUBERT | 17 |
| Monsieur CHATEAU Frédéric | NI | LA BROUSSARDIERE - RC 17 - SOURCE 1/2 | 31 583 | 40 000 | | 31 583 | 31 583 | | | 4 432 | 1 137 | Non | CHARENTE_AVAL | 50 | CHARENTAIS | 17 |
| Monsieur CHATRS Patrick | R | Monsieur Castel 1.118 | 20 403 | 21 000 | | 20 403 | 20 403 | | | 3 005 | 737 | Non | CHARENTE_AVAL | 50 | SAINTE-HELENE | 17 |
| Monsieur CHALSEPTEO Gilio | NI | LES COULETS - ZH 18 | 11 253 | 12 000 | | 11 253 | 11 253 | | | 1 175 | 403 | Non | CHARENTE_AVAL | 50 | SAINTE-HELENE-SUR-CHARENTE | 17 |
| Monsieur COJRAUD Daniel | NI | BARBARAN - LA PRÉE - YO 313 | 20 174 | 20 174 | 20 174 | 20 174 | 20 174 | | | 2 834 | 723 | Non | CHARENTE_AVAL | 60 | SAINTE-HELENE | 17 |
| Monsieur COJRAUD Daniel | NI | EDUILLANDE - ST LUCIE - OO 599 | 19 472 | 19 472 | 19 472 | 19 472 | 19 472 | | | 2 726 | 713 | Non | CHARENTE_AVAL | 50 | SAINTE-HELENE | 17 |
| Monsieur DA COSTA Christophe | NI | CHATELAIN - B 18 | 21 252 | 21 252 | | 21 252 | 21 252 | | | 2 975 | 753 | Non | CHARENTE_AVAL | 20 | TAILLANT | 17 |
| Monsieur DE MONTBRIEN Guy | NI | PIECES DES MOUSSEAUDES - D 596 | 17 045 | 17 045 | | 17 045 | 17 045 | | | 3 386 | 834 | Non | CHARENTE_AVAL | 53 | SAINTE-HELENE | 17 |
| EARL CHEZ DENIS | R | Chez Denis AN 253 | 34 123 | 34 123 | | 34 123 | 34 123 | | | 4 777 | 1 228 | Non | CHARENTE_AVAL | 100 | TAILLANT | 17 |
| EARL ALAIRE | NI | CAUDILLAC - E 352 | 24 651 | 30 000 | | 24 651 | 24 651 | | | 3 451 | 807 | Non | CHARENTE_AVAL | 120 | SAINTE-HELENE-DES-CHARENTAIS | 17 |
| EARL ANDRE | R | Chez Laurent ZH 48 | 0 913 | 0 | | 0 | 0 | | | 0 | 0 | Non | CHARENTE_AVAL | 30 | SAINTE-HELENE-SUR-CHARENTE | 17 |
| EARL ANDRE | NI | METATIE BASSE | 33 000 | 25 000 | | 33 000 | 33 000 | | | 2 800 | 703 | Non | CHARENTE_AVAL | 40 | SAINTE-HELENE-SUR-CHARENTE | 17 |
| EARL ALGER | R | La Charente AL 171 | 30 525 | 30 525 | | 30 525 | 30 525 | | | 4 274 | 1 090 | Non | CHARENTE_AVAL | 60 | SORDES | 17 |
| EARL ALGER | NI | LA CHARENTE | 29 615 | 29 615 | | 29 615 | 29 615 | | | 4 146 | 1 040 | Non | CHARENTE_AVAL | 50 | SORDES | 17 |
| EARL BASSE RUE | NI | LE FONTREAU - ZH 20 | 30 000 | 30 000 | | 30 000 | 30 000 | | | 2 800 | 700 | Non | CHARENTE_AVAL | 30 | THAINE | 17 |
| EARL DE BEAULIEU | R | La Vierge ZL 27 | 17 641 | 20 000 | | 17 641 | 17 641 | | | 2 470 | 615 | Non | CHARENTE_AVAL | 45 | TAILLANT | 17 |
| EARL DE BEAULIEU | NI | REUILLET - ZH 4 | 15 932 | 20 000 | | 15 932 | 15 932 | | | 2 328 | 575 | Non | CHARENTE_AVAL | 100 | TAILLANT | 17 |
| EARL BESSON | NI | LE MAGRATOU - D 10 | 51 870 | 55 000 | | 51 870 | 51 870 | | | 7 262 | 1 807 | ASA CHARENTE_AVAL | CHARENTE_AVAL | 90 | SORDES | 17 |
| EARL BESSON | NI | LE MAGRATOU - ZH 1 | 73 029 | 85 000 | | 73 029 | 73 029 | | | 10 234 | 2 623 | ASA CHARENTE_AVAL | CHARENTE_AVAL | 55 | AVILLON | 17 |
| EARL BONNEAUX JP | NI | LA FONTAINE - C 308 | 18 400 | 0 | | 0 | 0 | | | 0 | 0 | Non | CHARENTE_AVAL | 50 | CHARENTAIS | 17 |
| EARL BOSSIS | R | La Charente - C 268 | 16 196 | 16 196 | | 16 196 | 16 196 | | | 2 207 | 500 | Non | CHARENTE_AVAL | 45 | LA GRÈVE-SAINTE-SYMPHORE | 17 |

| Exploitation | Ressource | Lieu-dit du Pny | Volume autorisé 2018 | Volume demandé ETE 2018 | Volume demandé Hiver 2018 | Volume ETE proposé par l'OUIC | Volume estimé 2018 autorisé | Volume Hiver proposé par l'OUIC | Volume Hiver 2018/2019 autorisé | Volume additionnel de printemps BV Charente proposé par l'OUIC | Volume additionnel de printemps BV Charente autorisé 2018 condition. | Adhésion à l'Association | Bassin de gestion | Débit autorisé | Commune du point de prélèvement | Dot |
|---------------------------------|-----------|-----------------------------------|----------------------|-------------------------|---------------------------|-------------------------------|-----------------------------|---------------------------------|---------------------------------|--|--|--------------------------|-------------------|----------------|---------------------------------|-----|
| EARL CHANTE ALDLETTE | R | Prie de Barreau N° 74 | 31 037 | 31 037 | | 31 037 | 31 037 | | | 4 352 | 1 325 | Non | CHARENTE_AVAL | 53 | SAINTE-SAVINNE | 17 |
| EARL CHANTE ALDLETTE | R1 | GRAND CHAMP - VE 283 | 36 248 | 36 248 | | 36 248 | 36 248 | | | 5 075 | 1 303 | Non | CHARENTE_AVAL | 30 | SAINTE-SAVINNE | 17 |
| SCOA CHARVILLE | R1 | PLASSY SUD - 42 687 | 20 000 | 0 | | 0 | 0 | | | 0 | 0 | Non | CHARENTE_AVAL | 40 | BALLON | 17 |
| EARL CHOLET VIVIER | R1 | MONTAGNE - REF NEILAR - 29 43 | 12 021 | 12 000 | 2 340 | 12 021 | 12 021 | 2 340 | 2 300 | 1 683 | 433 | Non | CHARENTE_AVAL | 40 | THARE | 17 |
| EARL CHOLET VIVIER | R1 | REFUG DU MARECHAL - 0 2248 | 3 303 | 3 300 | 1 000 | 3 303 | 3 303 | 1 000 | 1 000 | 1 303 | 315 | Non | CHARENTE_AVAL | 45 | SAINTE-SAVINNE | 17 |
| EARL CHOLET VIVIER | R1 | LA GRANGE - REF GAILLARD - 04 330 | 7 891 | 7 800 | 2 000 | 7 891 | 7 891 | 2 000 | 2 000 | 1 505 | 284 | Non | CHARENTE_AVAL | 34 | SAINTE-SAVINNE | 17 |
| EARL COUPEAU JAMES | R1 | LES LAURIERS - 172 | 35 223 | 35 223 | | 35 223 | 35 223 | | | 4 231 | 1 258 | Non | CHARENTE_AVAL | 50 | SAINTE-SAVINNE-SUR-CHARENTE | 17 |
| EARL COUPEAU JAMES | R1 | ANJOUX - 20 67 | 38 837 | 38 837 | | 38 837 | 38 837 | | | 5 487 | 1 378 | Non | CHARENTE_AVAL | 48 | SAINTE-SAVINNE-SUR-CHARENTE | 17 |
| EARL COUPEAU JAMES | R1 | VOULIERE - 2012 | 35 943 | 20 000 | | 35 943 | 35 943 | | | 1 232 | 579 | Non | CHARENTE_AVAL | 30 | SAINTE-SAVINNE-SUR-CHARENTE | 17 |
| Madame CHARTEAU Marie-Reine | R1 | LES ORMEAUX | 25 534 | 25 534 | | 25 534 | 25 534 | | | 1 572 | 918 | ASA CHARENTE_AVAL | CHARENTE_AVAL | 60 | FOUJOUX | 17 |
| EARL DE JATONNELLE | R1 | PRAIRIE DE VIRET - 21 46 | 71 214 | 71 214 | 71 214 | 71 214 | 71 214 | | | 3 979 | 2 564 | ASA CHARENTE_AVAL | CHARENTE_AVAL | 120 | PERIGNAC | 17 |
| EARL DELOTHO | R | Parreau 2N 134 | 36 043 | 0 | | 0 | 0 | | | 0 | 0 | Non | CHARENTE_AVAL | 40 | CHARENTAIS | 17 |
| EARL DES ABELINS | R | LES CHOLETIS | 20 043 | 20 043 | | 20 043 | 20 043 | | | 2 004 | 702 | ASA CHARENTE_AVAL | CHARENTE_AVAL | 45 | BUSSAC-SUR-CHARENTE | 17 |
| EARL DES ABELINS | R1 | CHEZ COUFIN - LES TENTS - AN 236 | 41 070 | 41 070 | | 41 070 | 41 070 | | | 5 750 | 1 428 | ASA CHARENTE_AVAL | CHARENTE_AVAL | 70 | LE BOUJET | 17 |
| EARL DOUVINE DES CHENES VERTS | R1 | METAIRIE D'ASSE | 20 000 | 20 000 | | 20 000 | 20 000 | | | 1 400 | 340 | Non | CHARENTE_AVAL | 40 | SAUGENAC-SUR-CHARENTE | 17 |
| EARL DRANOINET | R1 | LES FONTAINES - 20 | 22 115 | 22 115 | | 22 115 | 22 115 | | | 3 056 | 330 | Non | CHARENTE_AVAL | 40 | TALLANT | 17 |
| EARL DU BERTET | R1 | ASCHNAV - CHEZ METTET - 0 205 | 16 937 | 16 937 | | 16 937 | 16 937 | | | 2 371 | 610 | Non | CHARENTE_AVAL | 25 | SAINTE-SAVINNE | 17 |
| EARL DU BERTET | R1 | LA CABOURNE - 14 37 | 21 091 | 21 091 | | 21 091 | 21 091 | | | 2 950 | 755 | Non | CHARENTE_AVAL | 35 | SAINTE-SAVINNE | 17 |
| EARL DU BOIS BERNARD | R1 | BOIS BERNARD - 06 03 | 8 000 | 8 000 | | 8 000 | 8 000 | | | 1 120 | 288 | Non | CHARENTE_AVAL | 10 | COILLAS | 17 |
| EARL DU BOIS BERNARD | R1 | LES PINSONNIERES - 050 | 37 407 | 37 407 | | 37 407 | 37 407 | | | 5 237 | 1 347 | Non | CHARENTE_AVAL | 30 | COILLAS | 17 |
| EARL DU BRAYANT (BEAUCHONNIERE) | R | Cher Croux AN 250 | 26 252 | | | | | | | 0 | 0 | Non | CHARENTE_AVAL | 80 | SAINTE-SAVINNE | 17 |
| SCOA DU CORMIER | R | Dreux YE 41 | 33 430 | 33 000 | | 33 000 | 33 000 | | | 4 950 | 1 350 | ASA CHARENTE_AVAL | CHARENTE_AVAL | 50 | PORT D'ENVAUX | 17 |
| SCOA DU CORMIER | R1 | LES VACHERIES - 24 24 | 47 511 | 50 000 | | 50 000 | 50 000 | | | 7 000 | 1 800 | ASA CHARENTE_AVAL | CHARENTE_AVAL | 70 | SAINTE-GEORGES-DES-COTEAUX | 17 |
| SCOA DU CORMIER | R1 | LES VACHERIES | 16 792 | 10 000 | | 10 000 | 10 000 | | | 1 400 | 350 | ASA CHARENTE_AVAL | CHARENTE_AVAL | 12 | SAINTE-GEORGES-DES-COTEAUX | 17 |
| EARL DU LITTORAL | R | La Chabrière | 14 167 | 14 167 | | 14 167 | 14 167 | | | 1 083 | 510 | Non | CHARENTE_AVAL | 60 | SAINTE-FROIL | 17 |
| EARL DU LITTORAL | R | L'ILE BORDOIS | 2 137 | 2 137 | | 2 137 | 2 137 | | | 290 | 77 | Non | CHARENTE_AVAL | 60 | HEUS-BOULANGE | 17 |
| EARL DU LITTORAL | R | LE PETIT LAROC | 13 207 | 13 207 | | 13 207 | 13 207 | | | 1 837 | 470 | Non | CHARENTE_AVAL | 40 | SAINTE-FROIL | 17 |
| EARL DU LITTORAL | R | LA MERLAUDONNE | 5 509 | 5 509 | | 5 509 | 5 509 | | | 771 | 180 | Non | CHARENTE_AVAL | 60 | SAINTE-FROIL | 17 |
| EARL DU LITTORAL | R | La Chabrière | 7 477 | 7 477 | | 7 477 | 7 477 | | | 1 047 | 303 | Non | CHARENTE_AVAL | 40 | SAINTE-FROIL | 17 |
| EARL DU LITTORAL | R1 | LOIRANCE - A 14 - RESERVE | 9 062 | 9 062 | | 9 062 | 9 062 | | | 1 260 | 300 | Non | CHARENTE_AVAL | 0 | SOUBE | 17 |
| EARL DU PIGNONNIER | R1 | LES HOUCHETTES - 0 138 | 75 240 | 75 240 | | 75 240 | 75 240 | | | 10 534 | 2 700 | Non | CHARENTE_AVAL | 70 | LANDRAS | 17 |

| Exploitation | Ressource | Lieu dit du Prvt | Volume autorisé 2016 | Volume demandé ETE 2018 | Volume demandé Hiver 2018 | Volume ETE proposé par l'OUIC | Volume actual 2018 autorisé | Volume Hiver proposé par l'OUIC | Volume Hiver actual 2018/2019 autorisé | Volume additionnel de printemps BV Charente proposé par l'OUIC | Volume additionnel de printemps BV Charente autorisé sous conditions | Adhésion à l'Association | Bassin de gestion | Débit autorisé | Commune du point de prélèvement | Dpt |
|---------------------------|-----------|---|----------------------|-------------------------|---------------------------|-------------------------------|-----------------------------|---------------------------------|--|--|--|--------------------------|-------------------|----------------|---------------------------------|-----|
| EARL DU PISCHNER | NL | LES CHAMPS DU MOULIN - ZI 50 - 172 | 77 176 | 77 176 | | 77 176 | 77 176 | | | 10 806 | 1 770 | Non | CHARENTE_AVAL | 65 | LANDIAS | 17 |
| EARL DU TAPIS VERT | R | Les Bœufs - Triple Vnc | 16 977 | 16 977 | | 16 977 | 16 977 | | | 2 377 | 811 | Non | CHARENTE_AVAL | 90 | HERS-BROUAGE | 17 |
| EARL DU TAPIS VERT | R | Les Bœufs - SA 103 | 22 374 | 22 374 | | 22 374 | 22 374 | | | 3 132 | 300 | Non | CHARENTE_AVAL | 75 | HERS-BROUAGE | 17 |
| EARL EOU-DRESS | NL | BERSERE - 1er/2 forage | 36 679 | 36 679 | | 36 679 | 36 679 | | | 5 135 | 1 329 | Non | CHARENTE_AVAL | 23 | LA VALLEE | 17 |
| EARL EOU-DRESS | NL | BERGERIE - GRAND VILLAGE 2x/2 FORAGE | 36 679 | 36 679 | | 36 679 | 36 679 | | | 5 135 | 1 329 | Non | CHARENTE_AVAL | 80 | LA VALLEE | 17 |
| EARL GARNIER ALAIN | NL | LA LERNAUCHERIE - PB 30 | 65 021 | 65 021 | | 65 021 | 65 021 | | | 9 303 | 1 741 | ASA CHARENTE_AVAL | CHARENTE_AVAL | 144 | SAINT-SAVINEN | 17 |
| EARL GRELLET | R | Boulogne C 183 | 39 034 | 39 034 | | 39 034 | 39 034 | | | 6 045 | 1 107 | Non | CHARENTE_AVAL | 80 | MOEZE | 17 |
| EARL JEAN ROUX | R | Petit Marais de chez Soulier C 258 | 6 689 | 6 689 | | 6 689 | 6 689 | | | 156 | 341 | Non | CHARENTE_AVAL | 80 | SALIGNAC-SUP-CHARENTE | 17 |
| EARL JEAN ROUX | R | Pacotte | 2 361 | 1 900 | | 2 361 | 2 361 | | | 131 | 83 | Non | CHARENTE_AVAL | 35 | BRIVES-SUP-CHARENTE | 17 |
| EARL JEAN ROUX | NL | LA TOUCHE - LA TONNELLE - 011 | 13 326 | 13 327 | | 13 326 | 13 326 | | | 1 866 | 490 | Non | CHARENTE_AVAL | 35 | CHAMERS | 17 |
| EARL JEAN ROUX | NL | LE BAG D'EMIN - CHAMPS DU FERAT - C 1042 | 31 958 | 42 000 | | 31 958 | 31 958 | | | 4 474 | 1 150 | Non | CHARENTE_AVAL | 80 | PENIGNAC | 17 |
| EARL JEAN ROUX | NL | PLANTES A SOUQUET - 28 158 | 14 402 | 25 000 | | 14 402 | 14 402 | | | 2 016 | 318 | Non | CHARENTE_AVAL | 40 | BRIVES-SUP-CHARENTE | 17 |
| EARL LA BELLONIERE | R | Le Pécot 175 | 6 519 | 8 000 | | 6 519 | 6 519 | | | 915 | 835 | Non | CHARENTE_AVAL | 40 | CASABROT | 17 |
| EARL LA BELLONIERE | R | Le Pécot (Même Souterrain et Vents de la Section) | 6 520 | 12 000 | | 6 520 | 6 520 | | | 912 | 335 | Non | CHARENTE_AVAL | 40 | CASABROT | 17 |
| GARE PERTUIS - DITAU | NL | FOURNETTE - AD 229 | 34 576 | 50 000 | | 34 576 | 34 576 | | | 4 841 | 1 285 | Non | CHARENTE_AVAL | 10 | SAINT-SAVINEN | 17 |
| EARL LA CHAUME | R | Les Sèches 24 38 | 59 604 | 59 604 | | 59 604 | 59 604 | | | 8 345 | 1 946 | ASA CHARENTE_AVAL | CHARENTE_AVAL | 85 | DOUVERRE-SUP-CHARENTE | 17 |
| EARL LA CHAUME | NL | LA CHAUME - AB 21 | 59 405 | 59 405 | | 59 405 | 59 405 | | | 13 917 | 3 529 | ASA CHARENTE_AVAL | CHARENTE_AVAL | 140 | LE DOUJET | 17 |
| GARE LA GRANDE AUX BOEUF | R | LOUVE C 300 | 29 575 | 11 000 | | 29 575 | 29 575 | | | 2 891 | 748 | Non | CHARENTE_AVAL | 35 | LA GRIPPE SAINT-SYMPHOREN | 17 |
| EARL LA PLANCHE | NL | LES GENETS - 2135 | 48 222 | 52 000 | | 48 222 | 48 222 | | | 6 751 | 6 300 | Non | CHARENTE_AVAL | 30 | LE MUNG | 17 |
| EARL LA RICHARDIERE | NL | BOUCEVEAU - V 14 | 6 413 | 10 000 | 10 000 | 6 413 | 6 413 | | | 883 | 251 | Non | CHARENTE_AVAL | 45 | SALES-SUR-VER | 17 |
| EARL LA RICHARDIERE | NL | LE PENOU - 2170 | 17 389 | 20 000 | 20 000 | 17 389 | 17 389 | | | 2 482 | 625 | Non | CHARENTE_AVAL | 74 | LAJARRIE | 17 |
| EARL LA TERRE DU ROI | NL | LA TERRE DU ROI | 20 000 | 20 000 | | 20 000 | 20 000 | | | 2 800 | 739 | Non | CHARENTE_AVAL | 100 | LOIRE-LES-MIRAIS | 17 |
| EARL L'AILLER | R | marais de Montcorral | 30 458 | 30 458 | | 30 458 | 30 458 | | | 4 296 | 1 109 | Non | CHARENTE_AVAL | 80 | MOEZE | 17 |
| EARL L'AILLER | R | marais de Moëze | 29 181 | 20 181 | | 29 181 | 29 181 | | | 2 825 | 713 | Non | CHARENTE_AVAL | 80 | BEAUGER | 17 |
| EARL LE CHATEAU VERT | NL | LES PAROIS - 016 | 47 388 | 47 388 | | 47 388 | 47 388 | | | 6 634 | 1 708 | ASA CHARENTE_AVAL | CHARENTE_AVAL | 75 | SAINT-SAVINEN | 17 |
| EARL LE CHEMIN DES PRES | R | Brous 4 464 | 8 928 | 0 | | 0 | 0 | | | 0 | 0 | Non | CHARENTE_AVAL | 56 | SAINTE-SORHIN | 17 |
| EARL LE DOMAINE DES 4 INS | NL | CHEVE COEUR - ZI 35 | 20 000 | 20 000 | 20 000 | 20 000 | 20 000 | | | 1 400 | 700 | Non | CHARENTE_AVAL | 60 | SAINTE-SOVIÈRE-DE-SANTONGE | 17 |
| EARL LE TREF-CLOS | NL | FAUCLOUX - ZI 66 | 14 694 | | | | | | | 0 | 0 | Non | CHARENTE_AVAL | 40 | SAINTE-MATHIEU-SUP-CHARENTE | 17 |

| Exploitation | Ressource | Lieu-dit du Priv. | Volume autorisé 2016 | Volume demandé ETE 2018 | Volume demandé Hiver 2018 | Volume ETE proposé par l'OUIC | Volume croval 2018 autorisé | Volume Hiver proposé par l'OUIC | Volume hivernal 2018/2019 autorisé | Volume additionnel de printemps BV Charente proposé par l'OUIC | Volume additionnel de printemps BV Charente autorisés sous conditions | Adhésion à l'Association | Basin de gestion | Débit autorisé | Commune du point de prélèvement | Dpt |
|----------------------------------|-----------|--|----------------------|-------------------------|---------------------------|-------------------------------|-----------------------------|---------------------------------|------------------------------------|--|---|--------------------------|------------------|----------------|---------------------------------|-----|
| EARL LE HER DES BOIS | NI | LES BOIFFIERS - LE TERFOUQUET - BT 3C | 35 115 | 45 000 | | 35 115 | 35 025 | | | 4 916 | 1 764 | Non | CHARENTE_AVAL | 60 | SMINTES | 17 |
| EARL LE GRAND VERSENNÉ | R | Prévalon 2093 | 17 680 | 17 680 | | 17 680 | 17 680 | | | 2 475 | 0 | Non | CHARENTE_AVAL | 45 | LA VALLEE | 17 |
| EARL LE GRAND VERSENNÉ | R | La Frie Naceln 20 44 | 10 119 | 25 000 | | 10 119 | 10 119 | | | 1 417 | 364 | Non | CHARENTE_AVAL | 30 | LA VALLEE | 17 |
| EARL LE MOULIN DE FACLOUX | NI | LES QUATRE JOURNAUX - 20 21 -1erZ | 22 403 | 23 000 | | 22 403 | 21 853 | | | 3 348 | 815 | Non | CHARENTE_AVAL | 10 | SAINTE-NAZARE-SUR-CHARENTE | 17 |
| EARL LE MOULIN DE FACLOUX | NI | LES BOUCQUETTES - 25 13 | 7 713 | 8 000 | | 7 713 | 7 713 | | | 1 080 | 278 | Non | CHARENTE_AVAL | 40 | SAINTE-NAZARE-SUR-CHARENTE | 17 |
| EARL LE PEROU | R | la Basse RMerc 2C | 11 855 | 0 | | 0 | 0 | | | 0 | 0 | ASA CHARENTE_AVAL | CHARENTE_AVAL | 40 | DOMPIERRE-SUR-CHARENTE | 17 |
| EARL LE PEROU | R | Mouton - La Grande ZA 3 | 12 782 | 25 782 | | 12 782 | 12 782 | | | 4 585 | 1 180 | ASA CHARENTE_AVAL | CHARENTE_AVAL | 10 | CHEBAC | 17 |
| EARL LE PEROU | R | le Treuil - l'Endouze BC 402 | 11 855 | 21 855 | | 11 855 | 21 855 | | | 3 560 | 787 | ASA CHARENTE_AVAL | CHARENTE_AVAL | 40 | CHEBAC | 17 |
| EARL LE ROCHER | R | Cher Guich B 344 | 14 841 | 10 000 | | 10 000 | 10 000 | | | 2 400 | 739 | Non | CHARENTE_AVAL | 30 | GRANDJEAN | 17 |
| EARL LE ROCHER | II | Plateau de Gance - Le Rocher C | 10 994 | 15 000 | | 10 994 | 10 994 | | | 4 325 | 1 410 | Non | CHARENTE_AVAL | 60 | TABAROT | 17 |
| EARL LE ROCHER | R | Perle Pierre | 2 303 | 3 500 | | 2 303 | 3 304 | | | 323 | 81 | Non | CHARENTE_AVAL | 20 | BORDES | 17 |
| EARL LE ROCHER | NI | LE ROCHER - 2H 14 | 23 374 | 30 000 | | 23 374 | 23 204 | | | 5 172 | 841 | Non | CHARENTE_AVAL | 65 | CABAROT | 17 |
| EARL LE ROCHER | NI | LA TOITTE | 11 327 | 0 | | 0 | 0 | | | 0 | 0 | Non | CHARENTE_AVAL | 65 | ANNEPONT | 17 |
| EARL LE ROUGE GORGE | NI | LA BICHET - AA 283 | 5 000 | 3 000 | 1 000 | 5 000 | 5 000 | 1 000 | 1 000 | 700 | 102 | Non | CHARENTE_AVAL | 10 | BAILLOU | 17 |
| EARL LES BARRES | NI | LES BARRES - ZA 44 | 43 407 | 43 407 | | 43 407 | 43 407 | | | 6 477 | 1 561 | Non | CHARENTE_AVAL | 60 | EOLVAI | 17 |
| Monsieur BOURDEAU Jean | R | Saint Martin Cd Cham - CD19 | 1583 | 10 000 | | 10 000 | 10 000 | | | 1 400 | 380 | Non | CHARENTE_AVAL | 40 | BEAUGRAY | 17 |
| Monsieur BOURDEAU Jean | NI | VAYAGE - BC 119 | 28 372 | 28 372 | | 28 372 | 28 372 | | | 3 372 | 1 011 | Non | CHARENTE_AVAL | 40 | ECHILLAS | 17 |
| Monsieur BOURDEAU Jean | NI | BOSSERNAUD - B 1026 | 15 932 | 15 932 | | 15 932 | 15 932 | | | 1 238 | 179 | Non | CHARENTE_AVAL | 40 | ECHILLAS | 17 |
| EARL LES COUVES | R | Le Vernet 10 | 6 510 | 6 510 | | 6 510 | 6 510 | | | 911 | 254 | Non | CHARENTE_AVAL | 18 | ANNEPONT | 17 |
| EARL LES DELX RUELES | R | Montbeur AX 451 | 23 416 | 15 000 | | 23 416 | 22 486 | | | 1 148 | 409 | Non | CHARENTE_AVAL | 40 | CHAMERS | 17 |
| EARL LES DOUVES | R | Le Grand Moulin | 22 630 | 22 630 | | 22 630 | 22 630 | | | 3 163 | 854 | ASA CHARENTE_AVAL | CHARENTE_AVAL | 30 | ANNEPONT | 17 |
| EARL LES DOUVES | R | la Vergne ZL 103 | 14 511 | 14 511 | | 14 511 | 14 511 | | | 2 032 | 325 | ASA CHARENTE_AVAL | CHARENTE_AVAL | 50 | TAILLEBURG | 17 |
| EARL LES DOUVES | R | la Nef Rouge ZH 34 | 52 057 | 52 057 | | 52 057 | 52 057 | | | 7 288 | 1 874 | ASA CHARENTE_AVAL | CHARENTE_AVAL | 53 | TAILLEBOURG | 17 |
| EARL LES MOUQUETTES | R | Mars de Guerd - B 1321 | 121 425 | 140 000 | 140 000 | 121 425 | 121 425 | | | 17 095 | 4 371 | Non | CHARENTE_AVAL | 50 | SAINTE-FIGULI | 17 |
| EARL LES NORMANDS | R | Mars de Mabe | 50 649 | 50 649 | | 50 649 | 50 649 | | | 7 051 | 1 823 | Non | CHARENTE_AVAL | 210 | BEAUGRAY | 17 |
| EARL LES TAVARIS | NI | LA POUËNE - ZE 100 | 25 406 | 15 406 | | 25 406 | 25 406 | | | 1 227 | 105 | Non | CHARENTE_AVAL | 60 | SAINTE-NAZARE-SUR-CHARENTE | 17 |
| EARL LES TAVARIS | NI | LA POUËNE - B 72 | 6 365 | 6 365 | | 6 365 | 6 365 | | | 891 | 225 | Non | CHARENTE_AVAL | 15 | SAINTE-NAZARE-SUR-CHARENTE | 17 |
| EARL LES TERRES DE CHASSERAT | R | Plateau AD 18 | 20 000 | 20 000 | | 20 000 | 20 000 | | | 1 400 | 730 | Non | CHARENTE_AVAL | 40 | CABAROT | 17 |
| EARL LES VERSERS DU MARNE ALLAIN | NI | LE MARNE ALLAIN - LA DOUANTIERE - AC 340 | 42 590 | 42 590 | | 42 590 | 42 590 | | | 5 950 | 1 530 | Non | CHARENTE_AVAL | 10 | CHAMERS | 17 |

| Exploitation | Ressource | Lieu-dit du Privé | Volume autorisé 2016 | Volume demandé ETE 2018 | Volume demandé Hiver 2018 | Volume ETE proposé par l'OUGC | Volume estimatif 2018 autorisé | Volume Hiver proposé par l'OUGC | Volume Hivernal 2018/2019 autorisé | Volume additionnel de printemps BV Charente proposé par l'OUGC | Volume additionnel de printemps BV Charente autorisé sous conditions | Adhésion à l'Association | Bassin de gestion | Débit autorisé | Commune du point de prélèvement | Dpt |
|-------------------------------|-----------|--|----------------------|-------------------------|---------------------------|-------------------------------|--------------------------------|---------------------------------|------------------------------------|--|--|--------------------------|-------------------|----------------|---------------------------------|-----|
| EARL LES MERES | R | Le Prélez 27 | 9 907 | 11 230 | | 9 907 | 9 907 | | | 1 387 | 357 | Non | CHARENTE_AVAL | 42 | BORDS | 17 |
| EARL LES MERES | N1 | LOOPEE - A 970 | 10 249 | 11 650 | | 10 249 | 10 249 | | | 1 403 | 389 | Non | CHARENTE_AVAL | 34 | BORDS | 17 |
| EARL LOUCHEFF | N3 | LE CHENE VERT - II 9 | 24 005 | 24 906 | | 24 005 | 24 005 | | | 3 383 | 894 | Non | CHARENTE_AVAL | 51 | SAINTE-GENEVIEVE | 17 |
| EARL LOUJRESSE | R | La Rochelle | 5 000 | 5 000 | 10 000 | 5 000 | 5 000 | | | 700 | 160 | Non | CHARENTE_AVAL | 50 | MOEZE | 17 |
| EARL LOUJRESSE | R | Lebrun | 15 000 | 20 000 | 5 000 | 15 000 | 15 000 | | | 2 190 | 540 | Non | CHARENTE_AVAL | 50 | MOEZE | 17 |
| EARL MESE | N1 | LES FONTAINES - AK 100 | 66 050 | 66 050 | | 66 050 | 66 050 | | | 9 247 | 2 376 | ASA CHARENTE_AVAL | CHARENTE_AVAL | 50 | LE DOHET | 17 |
| GAEC HERVE | R | Le Chesne A 101 | 40 000 | 20 000 | | 20 000 | 20 000 | | | 2 800 | 720 | Non | CHARENTE_AVAL | 60 | SAINT-JUST-LUZAC | 17 |
| GAEC HERVE | R | Cher Sud A 105 | 30 000 | 30 000 | | 30 000 | 30 000 | | | 4 200 | 1 050 | Non | CHARENTE_AVAL | 60 | SAINT-JUST-LUZAC | 17 |
| EARL MONNEAU | N1 | LE PETIT MARTEAU - LES MOTTES - ZC 11 | 43 102 | 43 100 | | 43 100 | 43 100 | | | 6 004 | 1 532 | Non | CHARENTE_AVAL | 05 | MORTES | 17 |
| EARL NOTRE LABEUR | R | L'Herbage ZC 101 | 21 855 | 21 855 | | 21 855 | 21 855 | | | 3 000 | 767 | ASA CHARENTE_AVAL | CHARENTE_AVAL | 45 | DOMPONS-SUR-CHARENTE | 17 |
| EARL POLYVILLE | N1 | CHAMP DU PETIT CHEMIN - YB 40 | 7 000 | 7 000 | | 7 000 | 7 000 | | | 360 | 252 | Non | CHARENTE_AVAL | 22 | PERIGNAC | 17 |
| EARL RACONNAUD | N1 | TERREBIT - C 1746 - SOURCE-RESERVE | 34 438 | 34 438 | | 34 438 | 34 438 | | | 11 638 | 3 030 | Non | CHARENTE_AVAL | 110 | BORDS | 17 |
| EARL RECEL | R | La Frie A 2236 | 22 767 | 22 767 | | 22 767 | 22 767 | | | 3 187 | 830 | Non | CHARENTE_AVAL | 40 | SAINTE-SORHIN | 17 |
| EARL RECEL | R | Le Signeure A 119 | 24 903 | 24 903 | | 24 903 | 24 903 | | | 3 486 | 887 | Non | CHARENTE_AVAL | 50 | SAINTE-SORHIN | 17 |
| EARL RECEL | N1 | LA PRES - B 991 - 1/3 FORAGE | 12 730 | 12 730 | | 12 730 | 12 730 | | | 3 783 | 958 | Non | CHARENTE_AVAL | 35 | SAINTE-SORHIN | 17 |
| EARL RECEL | N1 | REF. JEVREUIL - F 429 - SOURCE-RESERVE | 26 361 | 26 361 | | 26 361 | 26 361 | | | 3 663 | 940 | Non | CHARENTE_AVAL | 50 | SAINTE-SORHIN | 17 |
| EARL REDES DUBOIS | N1 | VILLECOURT - A 246 | 53 707 | 53 707 | | 53 707 | 53 707 | | | 7 510 | 1 938 | ASA CHARENTE_AVAL | CHARENTE_AVAL | 70 | SAINTE-SORHIN | 17 |
| GAEC ROLLAND JEROME | N1 | LES MOTTES - ZV 12 - 26/2 FORAGE | 20 000 | 35 000 | | 20 000 | 30 000 | | | 2 800 | 720 | Non | CHARENTE_AVAL | 37 | LA VALLEE | 17 |
| EARL SCHOE | N1 | LISLEAU - B 248 | 27 707 | 28 000 | | 27 707 | 27 707 | | | 3 879 | 997 | Non | CHARENTE_AVAL | 100 | ANGOULEME | 17 |
| EARL SCHOE | N1 | LES CHAMPS D'ORDES - W 27 | 6 504 | 7 000 | | 6 504 | 6 504 | | | 367 | 293 | Non | CHARENTE_AVAL | 40 | SALLES-SUR-MER | 17 |
| CARL THISE JEAN-MARIE | N1 | LE BOIS DES MOTTES - B 936 - 2/3 | 20 929 | 21 547 | | 20 929 | 20 929 | | | 2 900 | 757 | Non | CHARENTE_AVAL | 05 | ARBILLERES | 17 |
| EARL THISE JEAN-MARIE | N1 | BOIS DES MOTTES - D 936 - 1/2 | 35 762 | 45 946 | | 35 762 | 35 762 | | | 3 007 | 1 209 | Non | CHARENTE_AVAL | 05 | ARBILLERES | 17 |
| EARL THISE JEAN-MARIE | N1 | TOUCHERT - B 110 | 25 959 | 37 450 | | 25 959 | 25 959 | | | 3 640 | 930 | Non | CHARENTE_AVAL | 02 | ARBILLERES | 17 |
| EARL TRANQUARD | N1 | LE PONTEAU - ZC 215 - 26/6 Forage | 35 924 | 35 924 | | 35 924 | 35 924 | | | 3 029 | 1 259 | Non | CHARENTE_AVAL | 34 | SAINTE-SAVINIEN | 17 |
| EARL VALERY CORHAULT | N1 | LES METAIRES | 26 970 | 26 000 | | 26 000 | 26 000 | | | 3 640 | 936 | Non | CHARENTE_AVAL | 30 | LA VALLEE | 17 |
| Madame FAVRE Martine | R | SAINT-REMY - A2 102 - 1/2 76 | 9 240 | 9 240 | | 9 240 | 9 240 | | | 1 254 | 303 | Non | CHARENTE_AVAL | 15 | SAINTE-SAVINIEN | 17 |
| Madame FAVRE Martine | N1 | BRAMERT - ZT | 7 857 | 0 | | 0 | 0 | | | 0 | 0 | Non | CHARENTE_AVAL | 30 | SAINTE-SAVINIEN | 17 |
| Madame FLEUNET Valérie | N1 | ST FORT - ZA 71 | 26 377 | 33 000 | | 26 377 | 35 277 | | | 3 650 | 930 | Non | CHARENTE_AVAL | 35 | SAINTE-SAVINIEN | 17 |
| Monsieur FRANCOIS Jean-Michel | N1 | CHATELAIN - B 931 - SOURCE-BASSIN | 4 650 | 4 650 | 4 650 | 4 650 | 4 650 | 4 650 | 4 650 | 611 | 187 | Non | CHARENTE_AVAL | 3 | ANNEFONTAINE | 17 |
| GAEC SEGALD | N1 | MOUTILLERIE | 24 273 | 25 000 | | 24 273 | 24 273 | | | 3 398 | 874 | Non | CHARENTE_AVAL | 45 | BALLON | 17 |

| Exploitation | Ressource | Lieu-dit du Pnt | Volume autorisé 2016 | Volume demandé ETE 2018 | Volume demandé Hiver 2018 | Volume ETE proposé par l'OUIC | Volume estimé 2018 autorisé | Volume Hiver proposé par l'OUIC | Volume Hivernal 2018/2019 autorisé | Volume additionnel de printemps BV Charente proposé par l'OUIC | Volume additionnel de printemps BV Charente autorisé sous conditions | Adhésion à l'Association | Bassin de gestion | Débit autorisé | Commune du point de prélèvement | Dpt |
|--------------------------------|-----------|--|----------------------|-------------------------|---------------------------|-------------------------------|-----------------------------|---------------------------------|------------------------------------|--|--|--------------------------|-------------------|----------------|----------------------------------|-----|
| GAC BOGALD | N1 | PRE ALLET - ZH 33 - 2x72 FORAGE | 33 356 | 24 000 | | 33 356 | 33 356 | | | 3 279 | 343 | Non | CHARENTE_AVAL | 60 | BALLON | 17 |
| GAC BRUKETSAU PELLETER | N1 | Pnt de Bel Abe 115 - ZD 33 | 45579 | 60 000 | | 45 579 | 45 579 | | | 6 381 | 1 841 | Non | CHARENTE_AVAL | 50 | LE MUNG | 17 |
| GAC CHARTIER | N1 | LES BRANDES | 85221 | 104 278 | | 104 278 | 104 278 | | | 14 159 | 3 758 | ASA CHARENTE_AVAL | CHARENTE_AVAL | 140 | JUIGÉ | 17 |
| GAC CHARTIER | N1 | LES CREMAUX | 33 705 | 33 705 | | 33 705 | 33 705 | | | 4 719 | 1 313 | ASA CHARENTE_AVAL | CHARENTE_AVAL | 275 | SAINTE-HILAIRE-DE-VILLEFRANCOISE | 17 |
| GAC CHARTIER | N1 | LA FERRIE - ZC 41 | 19 057 | 0 | | 0 | 0 | | | 0 | 0 | ASA CHARENTE_AVAL | CHARENTE_AVAL | 100 | JUIGÉ | 17 |
| GAC DE CORINTHE | N1 | P844 - 2465 - SOURCE | 52 268 | 52 268 | | 52 268 | 52 268 | | | 7 318 | 1 802 | Non | CHARENTE_AVAL | 75 | SAINTEE | 17 |
| GAC DE CORINTHE | N1 | LA DOUVE NORD - AP 428 | 10 209 | 10 209 | | 10 209 | 10 209 | | | 1 428 | 313 | Non | CHARENTE_AVAL | 50 | LES GONDS | 17 |
| GAC DE LA ROBERTIERE | N1 | LA BEAUFERRIERE - AP 47 | 35 277 | 36 000 | | 35 277 | 35 277 | | | 4 698 | 1 270 | Non | CHARENTE_AVAL | 60 | BOGROS | 17 |
| GAC DE LA ROBERTIERE | N1 | LA BARRÉE - A 2261 | 33 011 | 36 000 | | 33 011 | 33 011 | | | 4 622 | 1 188 | Non | CHARENTE_AVAL | 55 | BOGROS | 17 |
| GAC LA ROBERIE | N1 | BOIS DES JARRES - D 563 | 32 459 | 32 459 | | 32 459 | 32 459 | | | 12 910 | 3 320 | ASA CHARENTE_AVAL | CHARENTE_AVAL | 70 | ARDILLERES | 17 |
| GAC LA ROBERT | N1 | LES CAILLIOTTES - ZA 3 SOURCES+RESERVE | 32 180 | 32 180 | | 32 180 | 32 180 | | | 4 105 | 1 150 | ASA CHARENTE_AVAL | CHARENTE_AVAL | 20 | CHE-D'EAUX | 17 |
| GAC DE MORTAGNE | N1 | MORTAGNE | 46796 | 70 000 | 10 000 | 46 796 | 46 796 | 10 000 | 10 000 | 6 547 | 1 616 | Non | CHARENTE_AVAL | 40 | THURE | 17 |
| GAC DES ULAS | N1 | LA BLANCHARDIERE - Armaux - A1 210 | 8 000 | 8 000 | 3 000 | 8 000 | 8 000 | | | 1 130 | 288 | ASA CHARENTE_AVAL | CHARENTE_AVAL | 50 | LA CHAPELLE-DES-POISS | 17 |
| GAC DES ULAS | N1 | LA BLANCHARDIERE - A1 210 | 40 406 | 40 406 | 40 406 | 40 406 | 40 406 | | | 5 657 | 1 453 | ASA CHARENTE_AVAL | CHARENTE_AVAL | 90 | LA CHAPELLE-DES-POISS | 17 |
| GAC DES PANTHENAIS | N1 | LE PENOU - D 79 | 21 434 | 25 000 | | 21 434 | 21 434 | | | 2 596 | 771 | Non | CHARENTE_AVAL | 25 | SALLES-SUR-MER | 17 |
| GAC DES PANTHENAIS | N1 | LES PANTHENAIS - Z1 36 | 24327 | 30 000 | | 24 327 | 24 327 | | | 3 496 | 878 | Non | CHARENTE_AVAL | 40 | SALLES-SUR-MER | 17 |
| GAC DES ROCHERS | R | L'Houmeau-Naxos-Jac 23 14 | 222 611 | 230 615 | 230 615 | 222 611 | 222 611 | | | 31 166 | 8 034 | Non | CHARENTE_AVAL | 100 | SAINTEE | 17 |
| GAC DES ROCHERS | N1 | MARTELAN - L'HOUMEAU - AC 401 | 32849 | 56 500 | 56 500 | 32 849 | 32 849 | | | 4 399 | 1 113 | Non | CHARENTE_AVAL | 70 | SAINTEE | 17 |
| GAC DU PONT DE MARTROU | N1 | BE LAIR - D1 61 | 24219 | 50 000 | | 14 219 | 14 219 | | | 3 391 | 872 | Non | CHARENTE_AVAL | 60 | DECHILLAY | 17 |
| GAC DU VAL CHARENTE | R | La Sasse Rymond 71 | 30 288 | 30 288 | | 30 288 | 30 288 | | | 4 240 | 1 030 | ASA CHARENTE_AVAL | CHARENTE_AVAL | 75 | DOMPIERRE-SUR-CHARENTE | 17 |
| GAC JAGUENAUD | R | La Rochelle ZM 113 | 26 380 | 30 000 | | 26 380 | 26 380 | | | 3 665 | 940 | ASA CHARENTE_AVAL | CHARENTE_AVAL | 50 | JUIGÉ | 17 |
| GAC JAGUENAUD | N1 | LA BRANGÈRE - AL 71 | 42 025 | 48 500 | | 42 025 | 42 025 | | | 5 884 | 1 513 | ASA CHARENTE_AVAL | CHARENTE_AVAL | 75 | LE DOUJET | 17 |
| GAC JAGUENAUD | N1 | LA FERRIE - ZC 41 | 67 910 | 80 000 | | 67 910 | 67 910 | | | 8 534 | 2 147 | ASA CHARENTE_AVAL | CHARENTE_AVAL | 100 | JUIGÉ | 17 |
| GAC LA GARENNE DES BUSAUCHESES | N1 | MARNS DU SUE CHARRAU - A 429 | 39 866 | 39 306 | | 39 866 | 39 866 | | | 5 375 | 1 401 | Non | CHARENTE_AVAL | 65 | MURON | 17 |
| GAC LA JUSTICE | N1 | LES VARENNES - Z1 36 | 8 554 | 15 000 | | 8 554 | 8 554 | | | 1 254 | 302 | Non | CHARENTE_AVAL | 120 | THURE | 17 |
| GAC LE CLOU | R | Pnt Pnt 21 61 | 8056 | 20 000 | | 8 056 | 8 056 | | | 1 128 | 281 | Non | CHARENTE_AVAL | 25 | TORNAI-CHARENTE | 17 |
| GAC LE GRAND VILLAGE | N1 | GRAND VILLAGE | 36 154 | 48 500 | | 36 154 | 36 154 | | | 5 067 | 1 341 | Non | CHARENTE_AVAL | 80 | LA VALLEE | 17 |
| GAC LE PARADIS | N1 | ST JAMES - LE PARADIS - YB 95 2x3 FORAGE | 29 000 | 25 000 | | 29 000 | 29 000 | | | 2 800 | 720 | Non | CHARENTE_AVAL | 30 | PORT-D'ENVAUX | 17 |

| Exploitation | Ressource | Lieu dit du Prvt | Volume autorisé 2016 | Volume demandé ETE 2018 | Volume demandé Hiver 2018 | Volume ETE proposé par l'OUIC | Volume estimé 2018 autorisé | Volume Hiver proposé par l'OUIC | Volume hivernal 2018/2019 autorisé | Volume additionnel de printemps BV Charente proposé par l'OUIC | Volume additionnel de printemps BV Charente autorisé sous conditions | Adhésion à l'Association | Bassin de gestion | Débit autorisé | Commune du point de prélèvement | Dpt |
|---|-----------|---------------------------------------|----------------------|-------------------------|---------------------------|-------------------------------|-----------------------------|---------------------------------|------------------------------------|--|--|--------------------------|-------------------|----------------|---------------------------------|-----|
| GARC MERIT | R | Communa St Martin - 665 | 27 977 | 27 977 | | 27 977 | 27 977 | | | 3 817 | 1 007 | Non | CHARENTE_AVAL | 50 | SAINTS-GEVME | 17 |
| GARC MERIT | NL | GRAND BOIS - 136 - 3er/2 ROSAGE | 24 217 | 24 217 | | 24 217 | 24 217 | | | 5 390 | 871 | Non | CHARENTE_AVAL | 20 | SAINTS-GEVME | 17 |
| GARC MERIT | NL | COMMUNAL ST MARTIN - 7 003 | 28 224 | 28 224 | | 28 224 | 28 224 | | | 2 965 | 1 320 | Non | CHARENTE_AVAL | 50 | SAINTS-GEVME | 17 |
| GASC SAUT GERMAIN | NL | LUCHET - D 485 | 21 684 | 25 000 | 29 000 | 21 684 | 21 684 | | | 3 036 | 781 | Non | CHARENTE_AVAL | 30 | SANTAVIEN | 17 |
| SCEA TAPON | NL | LA BRANGERE - AL 71 | 5 000 | 6 000 | | 5 000 | 5 000 | | | 700 | 180 | Non | CHARENTE_AVAL | 65 | LEDOUJET | 17 |
| Monsieur GARNIER Pascal | R | Les Pasage/ Y123 | 2 326 | 2 326 | | 2 326 | 2 326 | | | 324 | 83 | ASA CHARENTE_AVAL | CHARENTE_AVAL | 65 | SANTAVIEN | 17 |
| Monsieur GARNIER Pascal | NL | CHEZ GAUTHIER - AGONAY - RESERVE | 60 980 | 60 980 | | 60 980 | 60 980 | | | 3 537 | 2 193 | ASA CHARENTE_AVAL | CHARENTE_AVAL | 70 | SANTAVIEN | 17 |
| Monsieur GENAUD Charly | NL | LES PESSIGNIERS - 35 103 | 5 952 | 5 952 | | 5 952 | 5 952 | | | 803 | 134 | Non | CHARENTE_AVAL | 30 | SANT-HILAIRE-DE-VILLEFRANCHE | 17 |
| SCEA LA FOISSE AUX MAIS | NL | LE PRANSMENT - PRINTE MORGUE - ZA 27 | 20 000 | 20 000 | 20 000 | 20 000 | 20 000 | | | 2 800 | 720 | Non | CHARENTE_AVAL | 60 | PORT-DES-BARQUES | 17 |
| Monsieur GORCHON Pascal | NL | LA ROJE - 2H 13/18 | 20 000 | 20 000 | | 20 000 | 20 000 | | | 2 800 | 720 | Non | CHARENTE_AVAL | 36 | CABRIOT | 17 |
| Monsieur GUILOT Bernard | R | Les Prez du Four - C 1736 | 43 847 | 53 000 | | 43 847 | 43 847 | | | 5 320 | 1 528 | Non | CHARENTE_AVAL | 85 | TAILEDURG | 17 |
| Monsieur GUIDONNEAU Jean-Michel | NL | CHALET DE CADEU-BOIS DES SAUSS-4 3513 | 4736 | 4736 | | 4736 | 4736 | | | 663 | 173 | Non | CHARENTE_AVAL | 35 | LECLAIR | 17 |
| Monsieur GUIDONNEAU Jean-Michel | NL | LEUCS - D 420 | 6 904 | 13 904 | | 6 904 | 6 904 | | | 967 | 249 | Non | CHARENTE_AVAL | 35 | SANT-SERVEN | 17 |
| Monsieur JAVIN Abin | R | D on ZA 53 | 25 042 | 34 000 | 34 000 | 25 042 | 25 042 | | | 3 506 | 803 | ASA CHARENTE_AVAL | CHARENTE_AVAL | 50 | CHERAC | 17 |
| Monsieur JAVIN Abin | R | Le Trouil 20 11 | 13 387 | 10 000 | 20 000 | 13 387 | 13 387 | | | 1 874 | 482 | ASA CHARENTE_AVAL | CHARENTE_AVAL | 45 | CHERAC | 17 |
| SCEA DE DICH | R | LE 24 57 | 61 467 | 61 467 | | 61 467 | 61 467 | | | 3 601 | 2 313 | Non | CHARENTE_AVAL | 90 | CHERAC | 17 |
| Monsieur JURTALAT Bruno | R | Bellevue 2 506 | 13 380 | 13 380 | | 13 380 | 13 380 | | | 1 875 | 482 | Non | CHARENTE_AVAL | 30 | SANT-SORNIN | 17 |
| Monsieur LAUD Emly | R | La Cornère 25 86 | 6 509 | 7 520 | | 6 509 | 6 509 | | | 911 | 234 | Non | CHARENTE_AVAL | 40 | CHERS | 17 |
| Monsieur LAUD Emly | NL | LEJULLIS | 20 683 | 32 000 | | 20 683 | 20 683 | | | 4 164 | 1 076 | Non | CHARENTE_AVAL | 70 | SANT-SAVIEN | 17 |
| Monsieur LAJOURNARD DE BELLAIRE Olivier | NL | LA BLANCHARDIERE 4111101 - AE 230 | 19 078 | 19 078 | | 19 078 | 19 078 | | | 2 671 | 681 | ASA CHARENTE_AVAL | CHARENTE_AVAL | 50 | LA CHAPELLE-DES-POTS | 17 |
| LYCEE AGR LECTA IS DESCLAUDRE | NL | RETAN BAS | 52 039 | 70 000 | 70 000 | 52 039 | 52 039 | | | 3 831 | 2 934 | Non | CHARENTE_AVAL | 110 | SAINTEE | 17 |
| SARLES CHAMPS DU OS | NL | CREVE COEUR - D 95 | 6 689 | 7 000 | | 6 689 | 6 689 | | | 926 | 231 | Non | CHARENTE_AVAL | 60 | SANT-SERVICE-SAINTONGE | 17 |
| SARLES CHAMPS DU OS | NL | POINT DE CHANTEMERLE - 20 70 | 69 720 | 70 000 | | 69 720 | 69 720 | | | 3 753 | 2 528 | Non | CHARENTE_AVAL | 120 | COURCOURY | 17 |
| Monsieur MENJLET Patrick | R | THICNET | 17 949 | | | | | | | 0 | 0 | Non | CHARENTE_AVAL | 45 | MOUZE | 17 |
| Monsieur MARECHAL Nicolas | NL | REMYEU - Y240 | 17 432 | 19 500 | | 17 432 | 17 432 | | | 2 438 | 627 | Non | CHARENTE_AVAL | 40 | SAULES-SUR-MER | 17 |
| SARL VALERY CORNUILLAT | NL | Mouchols - R 539 | 23 061 | 20 000 | | 23 061 | 23 061 | | | 3 224 | 825 | Non | CHARENTE_AVAL | 30 | LA VALLÉE | 17 |

| Exploitation | Ressource | Lieu-dit ou Privé | Volume autorisé 2016 | Volume demandé ETE 2018 | Volume demandé Hiver 2018 | Volume ETE proposé par l'OUIC | Volume estival 2018 autorisé | Volume Hiver proposé par l'OUIC | Volume Hivernal 2018/2019 autorisé | Volume additionnel de printemps HV Charente proposé par l'OUIC | Volume additionnel de printemps BV Charente autorisé sous conditions | Adhésion à l'Association | Bassin de gestion | Débit autorisé | Commune du point de prélèvement | Dpt |
|---|-----------|---|----------------------|-------------------------|---------------------------|-------------------------------|------------------------------|---------------------------------|------------------------------------|--|--|--------------------------|-------------------|----------------|---------------------------------|-----|
| Monsieur MEKET Agh | NL | PLAINE DE FELIN - 3.033 | 7 905 | 7 905 | | 7 905 | 7 905 | | | 1 197 | 385 | Non | CHARENTE_AVAL | 40 | BOILLAS | 17 |
| Monsieur MOUTET Jado Fouant | R | Les Davaix AL 44 | 0 | 0 | | 0 | 0 | | | 0 | 0 | Non | CHARENTE_AVAL | 45 | SAINTE-SAVINANT | 17 |
| GACCA FERME DE UBERNEUIL | R | Les Lognes - La Renardié C 395 C28 | 16 740 | 16 740 | | 16 740 | 16 740 | | | 2 244 | 603 | Non | CHARENTE_AVAL | 45 | TAILLEBOURG | 17 |
| Madame YOCJETTE Lydie | R | La Rousselle | 42 684 | 50 600 | 70 000 | 42 684 | 42 684 | | | 5 978 | 2 587 | Non | CHARENTE_AVAL | 65 | BRAND-EBAN | 17 |
| Monsieur MOUKER Bruno | R | Pré de des Abeilles ZC 41 | 3 000 | 3 000 | | 3 000 | 3 000 | | | 400 | 108 | Non | CHARENTE_AVAL | 45 | LE MUNG | 17 |
| Monsieur MOUKER Bruno | NL | LES ABELLES - ZC 33 | 17 050 | 20 000 | | 17 050 | 17 050 | | | 1 380 | 632 | Non | CHARENTE_AVAL | 45 | LE MUNG | 17 |
| EARL MAQUAUD AURELIEN | R | Port Menant AR 309 | 20 000 | 20 000 | | 20 000 | 20 000 | | | 2 300 | 728 | Non | CHARENTE_AVAL | 90 | SAINTE-CECILE | 17 |
| Monsieur OCTEAU Laurence | NL | LA CHAPELLE - LE CHAMP DU GUY - 25 47 - 1/2 | 25 891 | 35 000 | | 25 891 | 25 891 | | | 1 615 | 590 | Non | CHARENTE_AVAL | 45 | LA VALLEE | 17 |
| Monsieur OCTEAU Laurence | NL | LA BARRIÈRE - 2N 13 | 18 348 | 29 000 | | 18 348 | 18 348 | | | 2 568 | 650 | Non | CHARENTE_AVAL | 45 | LA VALLEE | 17 |
| EARL de Fabon (Anc. Vendeur DUOCT Marais) | R | Fabon ZN 68 | 34 178 | 34 178 | | 34 178 | 34 178 | | | 4 795 | 1 330 | Non | CHARENTE_AVAL | 70 | SAINTE | 17 |
| Monsieur PALARD Anthony | R | Port Renaud - D 1387 | 26 023 | 25 000 | | 26 000 | 16 000 | | | 3 640 | 316 | Non | CHARENTE_AVAL | 60 | PORT-DES-SARQUES | 17 |
| Monsieur PALARD Anthony | R | MAJADE n° 348 B | 10 905 | 14 000 | | 10 905 | 10 905 | | | 1 527 | 385 | Non | CHARENTE_AVAL | 60 | SAINTE-MAZARE-SUR-CHARENTE | 17 |
| Monsieur PELEREAU Patrick | NL | Remuet - 3.7 | 3 534 | 3 534 | 3 534 | 3 534 | 3 534 | | | 495 | 137 | Non | CHARENTE_AVAL | 35 | SAINTE-MAZARE-SUR-CHARENTE | 17 |
| Monsieur PIQUES Bernard | NL | LES LANDES - C30 | 3 500 | 3 500 | 500 | 3 500 | 3 500 | 500 | | 490 | 128 | Non | CHARENTE_AVAL | 4 | MAYENNES | 17 |
| Monsieur POUJOL Philippe | R | Les Barrières - 4 525-01503-1502 | 843 | 1 000 | | 843 | 843 | | | 118 | 36 | Non | CHARENTE_AVAL | 60 | SAINTE-FROULT | 17 |
| Monsieur POUJOL Philippe | R | Port Renaud - 1397 | 20 182 | 20 182 | | 20 182 | 20 182 | | | 2 825 | 723 | Non | CHARENTE_AVAL | 60 | PORT-DES-SARQUES | 17 |
| Monsieur POUJONNET Alexis | NL | PRE DE LABREUILLE - D 600 | 54 425 | 54 000 | | 54 425 | 54 425 | | | 7 620 | 1 859 | Non | CHARENTE_AVAL | 60 | ARDELIÈRES | 17 |
| Monsieur POUJONNET Alexis | NL | LES TOUS - 21 25 - 1er/2 FORAGE | 51 709 | 51 709 | | 51 709 | 51 709 | | | 7 239 | 1 862 | ASA CHARENTE_AVAL | CHARENTE_AVAL | 60 | MONTILS | 17 |
| Monsieur REHAUD François | R | Pré de l'Abbaye - D 541-542 | 20 000 | 20 000 | | 20 000 | 20 000 | | | 2 800 | 728 | Non | CHARENTE_AVAL | 45 | REAUJEU | 17 |
| Monsieur REHAUD Frédéric | R | Les Vignes VD 67 | 13 192 | 16 000 | 16 000 | 13 192 | 13 192 | | | 1 875 | 481 | Non | CHARENTE_AVAL | 40 | PORT-D'ENVAUX | 17 |
| Monsieur RENOUX Pascal | NL | DEUX DOMINIAUX - 01 9 | 10 500 | 0 | | 0 | 0 | | | 0 | 0 | Non | CHARENTE_AVAL | 40 | CHANIERS | 17 |
| EARL DE BEAUVINANT | NL | LE PONTREAU - ZA 1.1 b - 2er/2 FORAGE | 47 682 | 60 510 | | 18 284 | 58 254 | | | 8 180 | 3 038 | Non | CHARENTE_AVAL | 40 | SAINTE-SAVINANT | 17 |
| Monsieur ROUSSET Jean-Claude | R | Le Bourg - Maboche Z 35 | 35 938 | 0 | | 0 | 0 | | | 0 | 0 | Non | CHARENTE_AVAL | 75 | DOMPIÈRE-SUR-CHARENTE | 17 |
| Monsieur ROUSSET Alain | R | Les Sauciers - Grand Village Z3 71 | 32 782 | 0 | | 0 | 0 | | | 0 | 0 | ASA CHARENTE_AVAL | CHARENTE_AVAL | 60 | DOMPIÈRE-SUR-CHARENTE | 17 |
| Monsieur ROUSSET Alain | R | Morts l'ent 2134 | 32 782 | 0 | | 0 | 0 | | | 0 | 0 | ASA CHARENTE_AVAL | CHARENTE_AVAL | 60 | DOMPIÈRE-SUR-CHARENTE | 17 |
| Monsieur ROUSSEAU Yves | NL | LE PONTREAU - C 173 | 78 319 | 78 319 | | 78 319 | 78 319 | | | 10 965 | 3 859 | Non | CHARENTE_AVAL | 45 | T-HAÏRE | 17 |
| Monsieur ROUSSEAU Yves | NL | LES MOIS - 20 05 | 15 576 | 15 576 | | 15 576 | 15 576 | | | 2 182 | 361 | Non | CHARENTE_AVAL | 100 | SALLON | 17 |

| Exploitation | Ressource | Lieu-dit du Puit | Volume autorisé 2016 | Volume demandé ETE 2018 | Volume demandé Hiver 2018 | Volume ETE proposé par l'OUCC | Volume estival 2018 autorisé | Volume Hiver proposé par l'OUCC | Volume hivernal 2018/2019 autorisé | Volume additionnel de printemps BV Charente proposé par l'OUCC | Volume additionnel de printemps BV Charente autorisé sous conditions | Adhésion à l'Association | Bassin de gestion | Débit autorisé | Commune du point de prélèvement | Dpt |
|-----------------------------|-----------|-------------------------------------|----------------------|-------------------------|---------------------------|-------------------------------|------------------------------|---------------------------------|------------------------------------|--|--|--------------------------|-------------------|----------------|---------------------------------|-----|
| Monsieur ROUSSEAU Yves | KL | LE PONTREAU - 6 175 | 19 470 | 19 470 | | 19 470 | 19 470 | | | 2 728 | 701 | Non | CHARENTE_AVAL | 50 | THAÏE | 17 |
| SARL ARLEQUIN | R | Vandier en Quatrez Nord 20 91 | 41 964 | 41 964 | | 41 964 | 41 964 | | | 5 875 | 1 033 | ASA CHARENTE_AVAL | CHARENTE_AVAL | 50 | ANNEFOIT | 17 |
| SARL ARLEQUIN | R | Oule YL 284 | 20 034 | 20 034 | | 20 034 | 20 034 | | | 2 086 | 721 | ASA CHARENTE_AVAL | CHARENTE_AVAL | 50 | SANT-SAVINEN | 17 |
| SARL ARLEQUIN | NI | LA MERDRIE - C2 | 29 241 | 29 241 | | 29 241 | 29 241 | | | 4 004 | 1 023 | ASA CHARENTE_AVAL | CHARENTE_AVAL | 20 | ANNEFOIT | 17 |
| SARL ARLEQUIN | NI | LA BOUTERIE - YE 102 | 24 636 | 24 636 | | 24 636 | 24 636 | | | 3 456 | 889 | ASA CHARENTE_AVAL | CHARENTE_AVAL | 40 | SANT-SAVINEN | 17 |
| SARL ARLEQUIN | NI | BERNERAY - NE 15 - 2/2 | 21 527 | 21 527 | | 21 527 | 21 527 | | | 3 034 | 715 | ASA CHARENTE_AVAL | CHARENTE_AVAL | 55 | SANT-SAVINEN | 17 |
| SARL GA'II | II | Tom Merand AR 339 | 21 030 | 21 030 | | 21 030 | 21 030 | | | 2 951 | 739 | Non | CHARENTE_AVAL | 50 | SANT-CEAIRE | 17 |
| SARL LES SERRES DES ANGLAIS | NI | LES ANGLAIS OUEST - DC 685 | 22 050 | 30 000 | 30 000 | 22 050 | 22 050 | 30 000 | 30 000 | 3 067 | 794 | Non | CHARENTE_AVAL | 18 | ANGOLAINS | 17 |
| SAS MARBER | NI | LA PALLU - S 123 b | 22 538 | 47 000 | | 22 538 | 22 538 | | | 2 302 | 833 | ASA CHARENTE_AVAL | CHARENTE_AVAL | 50 | REYES SUR CHARENTE | 17 |
| SCEA CHALONS | NI | CHALONS - B 620 | 39 646 | 34 000 | | 39 646 | 39 646 | | | 5 558 | 1 420 | Non | CHARENTE_AVAL | 75 | ARDELIÈRES | 17 |
| SCEA DE LA VOIE ROYANE | NI | CHEZ QUIVARD - D 090 | 16 275 | 19 500 | | 16 275 | 16 275 | | | 2 279 | 306 | Non | CHARENTE_AVAL | 35 | BRIENBOURG | 17 |
| SCEA DE LA VOIE ROYANE | NI | CHEZ QUIVARD - AL 297 | 29 228 | 25 000 | | 29 228 | 29 228 | | | 2 832 | 708 | Non | CHARENTE_AVAL | 25 | ECOTEUX | 17 |
| SCEA DU BRILLIQUET | KL | LES SABLOUS - 2B 39 a | 25 460 | 30 000 | | 25 460 | 25 460 | | | 1 964 | 507 | Non | CHARENTE_AVAL | 35 | SANT-NAZARE SUR CHARENTE | 17 |
| SCEA DU BRILLIQUET | KL | VERDENNES DU MOULIN - DC 77 | 35 493 | 35 682 | | 35 493 | 35 493 | | | 4 919 | 1 276 | Non | CHARENTE_AVAL | 35 | SANT-NAZARE SUR CHARENTE | 17 |
| SCEA DU GRIFFET | KL | ROUTISSANT - 2B 38 - 14/2 | 48 578 | 0 | | 0 | 0 | | | 0 | 0 | Non | CHARENTE_AVAL | 120 | SEURBE | 17 |
| SCEA LA GUERJUSTIERE | KL | LES MOTTES - C 43 | 26 586 | 0 | | 0 | 0 | | | 0 | 0 | Non | CHARENTE_AVAL | 25 | SANT-VIN | 17 |
| SCEA LA GUERJUSTIERE | NI | ROIS DE L'ANGLÈ - C 27 | 45 741 | 45 000 | | 45 000 | 45 000 | | | 6 300 | 1 620 | Non | CHARENTE_AVAL | 40 | SANT-VIN | 17 |
| SCEA LA GUERJUSTIERE | NI | RONCEVAUX - D 540 - 2/2 | 57 564 | 60 000 | | 60 000 | 60 000 | | | 8 400 | 2 160 | Non | CHARENTE_AVAL | 55 | SALLES-SUR-MER | 17 |
| SCEA LA GUERJUSTIERE | NI | RONCEVAUX - D 540 - 1/2 | 42882 | 60 000 | | 60 000 | 60 000 | | | 8 400 | 2 160 | Non | CHARENTE_AVAL | 75 | SALLES-SUR-MER | 17 |
| SCEA LA LIAISON | NI | MOYTRAU - D 115 | 27 942 | 30 000 | | 27 942 | 27 942 | | | 3 922 | 1 000 | Non | CHARENTE_AVAL | 55 | ECHELLAS | 17 |
| SCEA LA LIAISON | NI | ST HILAIRE - RD 125 | 13 361 | 20 000 | | 13 361 | 13 361 | | | 1 871 | 483 | Non | CHARENTE_AVAL | 30 | SOULIST | 17 |
| SCEA LE CHALET | NI | LA CORBE - Dn 31 | 57 781 | 20 000 | | 20 000 | 20 000 | | | 2 800 | 720 | Non | CHARENTE_AVAL | 75 | SANT-GEORGES-DES-COTEAUX | 17 |
| SCEA LE PETIT MOULIN | K | Chateau Gaillard S 1257 | 22282 | 0 | | 0 | 0 | | | 0 | 0 | Non | CHARENTE_AVAL | 65 | SANT-SERVAZ | 17 |
| SCEA LES PICHAUDIERES | R | Cassine Salles | 16 344 | 16 344 | | 16 344 | 16 344 | | | 1 448 | 373 | Non | CHARENTE_AVAL | 80 | HERS-BROUJAGE | 17 |
| SCEA LES PICHAUDIERES | R | Grande Chât C 37 | 14 279 | 14 279 | | 14 279 | 14 279 | | | 1 999 | 516 | Non | CHARENTE_AVAL | 75 | BOMARBY | 17 |
| SCEA LES PICHAUDIERES | KL | LES PICHAUDIERES | 31 709 | 31 709 | | 31 709 | 31 709 | | | 4 435 | 1 140 | Non | CHARENTE_AVAL | 40 | ECHELLAS | 17 |
| SCEA LES PICHAUDIERES | KL | LES PICHAUDIERES | 9 879 | 9 879 | | 9 879 | 9 879 | | | 1 363 | 350 | Non | CHARENTE_AVAL | 30 | ECHELLAS | 17 |
| SCEA LES PICHAUDIERES | KL | MONT FOUF | 38 459 | 38 459 | | 38 459 | 38 459 | | | 5 234 | 1 363 | Non | CHARENTE_AVAL | 70 | ECHELLAS | 17 |
| SCEA LES PICHAUDIERES | KL | LE TONAIN | 20 812 | 20 812 | | 20 812 | 20 812 | | | 2 862 | 720 | Non | CHARENTE_AVAL | 20 | ECHELLAS | 17 |
| SCEA VERSERS DES 4 V | KL | LES PLANTES - CHEZ JAGUENAUD 2B 210 | 50 125 | 50 125 | 50 125 | 50 125 | 50 125 | 50 000 | 50 000 | 12 613 | 3 245 | Non | CHARENTE_AVAL | 40 | VENEFARD | 17 |
| SCEA VERSERS DES 4 V | KL | LA MINIALE - AS 207 | 56 300 | 56 300 | 56 300 | 56 300 | 56 300 | 50 000 | 50 000 | 7 862 | 2 037 | Non | CHARENTE_AVAL | 15 | LE DOUHEY | 17 |
| SCI DOMAINE DE LAUZE | NI | LAUZE - 2n 1094 | 1 000 | 1 000 | | 1 000 | 1 000 | | | 140 | 36 | Non | CHARENTE_AVAL | 25 | TAILLEBOURG | 17 |
| SCI DOMAINE DE LAUZE | NI | Domaine de Lauze | 1 000 | 1 000 | | 1 000 | 1 000 | | | 140 | 36 | Non | CHARENTE_AVAL | 50 | TAILLEBOURG | 17 |
| Monsieur STICK Bernard | NI | LAUBILLIER - 2P 17 | 21 684 | 21 684 | | 21 684 | 21 684 | | | 3 036 | 783 | Non | CHARENTE_AVAL | 40 | SANT-HIPPOLYTE | 17 |

| Exploitation | Ressource | Lieu-dit du Prvt | Volume autorisé 2016 | Volume demandé ETE 2018 | Volume demandé Hiver 2018 | Volume ETE proposé par l'OUGC | Volume étéval 2018 autorisé | Volume Hiver proposé par l'OUGC | Volume hivernal 2018/2019 autorisé | Volume additionnel de printemps BV Charente proposé par l'OUGC | Volume additionnel de printemps BV Charente autorisés sous conditions | Adhésion à l'Association | Basin de gestion | Débit autorisé | Commune du point de prélèvement | Dpt |
|------------------------------|-----------|---|----------------------|-------------------------|---------------------------|-------------------------------|-----------------------------|---------------------------------|------------------------------------|--|---|--------------------------|------------------|----------------|---------------------------------|-----|
| Monsieur SIMON Bertrand | N1 | LA BERGENE - LE TRAVERS | 15 535 | 15 535 | | 15 535 | 15 535 | | | 2 175 | 559 | Non | CHARENTE_AVAL | 27 | LA VALLEE | 17 |
| Monsieur SIMON Bertrand | N1 | LA BERGENE | 24 651 | 24 651 | | 24 651 | 24 651 | | | 2 451 | 607 | Non | CHARENTE_AVAL | 28 | LA VALLEE | 17 |
| Monsieur TRAIN Michel | N1 | CHUZ SURNE - ZL 16 | 14 200 | 7 000 | | 7 000 | 7 000 | | | 980 | 252 | Non | CHARENTE_AVAL | 30 | COURCOURY | 17 |
| Monsieur TESSIER Bertrand | N1 | PIECE DU BALLET - B 401 | 19 580 | 19 580 | | 19 580 | 19 580 | | | 2 743 | 795 | Non | CHARENTE_AVAL | 24 | LA GRIPPERIE SAINT SYMPHORE | 17 |
| Monsieur TESSIER Bertrand | N1 | HEF DE BINAUDIC - B 100 | 37 175 | 37 175 | | 37 175 | 37 175 | | | 5 205 | 1 338 | Non | CHARENTE_AVAL | 55 | SAINTE-GEVAINE | 17 |
| Monsieur WLABDON Philippe | N1 | ROULLE-BINE - ZH 03 | 4 650 | 4 600 | 4 600 | 4 650 | 4 600 | 2 000 | 2 900 | 664 | 388 | Non | CHARENTE_AVAL | 10 | DOYERIE-SUR-CHARENTE | 17 |
| GAEC PETIUS - BITEAU | N1 | Pré de Moutier ZA 3 | 12 284 | 0 | | 0 | 0 | | | 0 | 0 | Non | CHARENTE_AVAL | 60 | SAINTE-MENNE | 17 |
| GAEC PETIUS - BITEAU | N1 | LES MANDES - ZA 26 | 38 517 | 50 000 | | 48 761 | 48 761 | | | 9 827 | 1 795 | Non | CHARENTE_AVAL | 80 | SAINTE-MENNE | 17 |
| Monsieur VONNET Jean-Pierre | N1 | LA PORCHIMERE-TERRE DE LA CONVOISSE ZC 78 | 5427 | 0 | | 0 | 0 | | | 0 | 0 | Non | CHARENTE_AVAL | 70 | LE MAUGÉ | 17 |
| INDIMON BOURDIN | N1 | CHAMP D'AVILLER - A 1378 | 30 400 | 0 | | 0 | 0 | | | | | NON | GERES DEVESE | 54 | SAINTE-VARIE | 17 |
| Monsieur CARTIERE Philippe | N1 | La Garenne- Bas Grand Pré - ZL 55 | 24 500 | 24 500 | | 24 500 | 24 500 | | | | | NON | GERES DEVESE | 60 | SURGENES | 17 |
| Monsieur DAVID Eric | N1 | LANGE - A 1714 | 1 000 | 3 000 | 200 | 2 000 | 3 000 | 200 | 200 | | | NON | GERES DEVESE | 5 | ST GERMAIN DE MARENCHENNES | 17 |
| EARL SARBECANT | N1 | REF GAUTRUT - ZH 3 | 15 200 | 15 200 | 15 200 | 15 200 | 15 200 | | | | | ASA AUMIS GERES DEVESE | GERES DEVESE | 25 | SURGENES | 17 |
| EARL SARBECANT | N1 | LA MAUVERIE - ZL 33 | 28 400 | 28 400 | 28 400 | 28 400 | 28 400 | | | | | ASA AUMIS GERES DEVESE | GERES DEVESE | 20 | SURGENES | 17 |
| EARL BELLE HELENE | N1 | CORNET - AM 25 | 62 281 | 75 000 | | 75 000 | 75 000 | | | | | ASA AUMIS GERES DEVESE | GERES DEVESE | 60 | SURGENES | 17 |
| EARL BOUTRÉALD | N1 | LES VIGNES - A 807 | 11 100 | 15 000 | | 14 000 | 15 000 | | | | | NON | GERES DEVESE | 20 | LA DEVESE | 17 |
| EARL CORNUJAT | N1 | TRUITS DE SURGENES - A3 333 | 15 000 | 15 000 | | 15 000 | 15 000 | | | | | ASA AUMIS GERES DEVESE | GERES DEVESE | 30 | SAINTE-GERVAISE-MO-MARENCHENNES | 17 |
| EARL CORNUJAT | N1 | HEF DE LA PESTE - F 204 | 38 400 | 38 400 | | 38 400 | 38 400 | | | | | ASA AUMIS GERES DEVESE | GERES DEVESE | 80 | SAINTE-GERVAISE-MO-MARENCHENNES | 17 |
| EARL DAVID O | N1 | LA BRAYE - TANTON - ZK 1 | 40 700 | 45 000 | | 45 000 | 45 000 | | | | | ASA AUMIS CHARENTE | GERES DEVESE | 40 | SAINTE-VARIE | 17 |
| EARL DE MANUT | N1 | LES PRES DE CHEVETTES | 102 600 | 102 600 | | 102 600 | 102 600 | | | | | ASA AUMIS GERES DEVESE | GERES DEVESE | 100 | LA DEVESE | 17 |
| EARL DE LA DEVESE | N1 | CHABAN - G 531 | 61 500 | 80 000 | 80 000 | 80 000 | 80 000 | 50 000 | 50 000 | | | ASA AUMIS GERES DEVESE | GERES DEVESE | 50 | LANDAUX | 17 |
| EARL DE LA GÈRES | N1 | SAUTRUT - ZH 59 | 10 300 | 10 300 | | 10 300 | 10 300 | | | | | NON | GERES DEVESE | 20 | SURGENES | 17 |
| EARL DE LA GÈRES | N1 | BELAIR - LA METAYRE - AS 02 | 30 900 | 30 900 | | 30 900 | 30 900 | | | | | NON | GERES DEVESE | 30 | SURGENES | 17 |
| EARL DE LA MARI | N1 | LE CHARTOUX - F 224 | 60 200 | 30 000 | | 30 000 | 30 000 | | | | | ASA AUMIS GERES DEVESE | GERES DEVESE | 60 | SAINTE-GERVAISE-MO-MARENCHENNES | 17 |
| EARL DU PIEDMONT | N1 | LA BICHONNERIE - C 58 | 60 900 | 60 900 | | 60 900 | 60 900 | | | | | NON | GERES DEVESE | 75 | SAINTE-GERVAISE-MO-MARENCHENNES | 17 |
| EARL MARENCHENNES | N1 | HEF BRASAUD - ZY 33 | 24 600 | 24 600 | | 24 600 | 24 600 | | | | | ASA AUMIS GERES DEVESE | GERES DEVESE | 40 | SURGENES | 17 |
| EARL LA FONTAINE DES PELEINS | N1 | LA COMBE - C 2 1000 | 55 050 | 55 050 | | 55 050 | 55 050 | | | | | ASA AUMIS GERES DEVESE | GERES DEVESE | 40 | SAINTE-VARIE | 17 |
| EARL LA FONTAINE DES PELEINS | N1 | LOGIS A COLIN - 667 - ZG 1 | 2 800 | 2 800 | | 2 800 | 2 800 | | | | | ASA AUMIS GERES DEVESE | GERES DEVESE | 24 | SAINTE-VARIE | 17 |
| EARL LA FONTAINE DES PELEINS | N1 | LA PETITE RIVIERE - C | 55 050 | 55 050 | | 55 050 | 55 050 | | | | | ASA AUMIS GERES DEVESE | GERES DEVESE | 65 | SAINTE-VARIE | 17 |
| EARL LE ROS BREZE | N1 | CHARDONNIER - AM 22 | 77 000 | 77 000 | | 77 000 | 77 000 | | | | | NON | GERES DEVESE | 55 | SURGENES | 17 |
| EARL LES VERGNES | N1 | RES 103 - C 100 | 26 000 | 26 000 | 26 000 | 26 000 | 26 000 | | | | | NON | GERES DEVESE | 80 | SAINTE-GERVAISE-MO-MARENCHENNES | 17 |
| EARL PHILIPPE COUDRIN | N1 | LA ROUSSELOIRE - LE DOMPTE ROURY - ZB 34 | 54 000 | 55 000 | | 55 000 | 55 000 | | | | | NON | GERES DEVESE | 75 | LA DEVESE | 17 |

| Exploitation | Ressource | Lieu-dit du Pny | Volume autorisé 2016 | Volume demandé ETE 2018 | Volume demandé Rivier 2018 | Volume ETE proposé par l'OUIC | Volume actualisé 2018 autorisé | Volume Rivier proposé par l'OUIC | Volume hivernal 2018/2019 autorisé | Volume additionnel de printemps BV Charente proposé par l'OUIC | Volume additionnel de printemps BV Charente autorisé sous conditions | Adhésion à l'Association | Bassin de gestion | Débit autorisé | Commune du point de prélèvement | Dpt |
|----------------------------------|-----------|---|----------------------|-------------------------|----------------------------|-------------------------------|--------------------------------|----------------------------------|------------------------------------|--|--|--------------------------|-------------------|----------------|---------------------------------|-----|
| EARL ROUSSEAU DANIEL | NL | ROUPE - A 188 | 21 100 | 21 100 | | 21 100 | 21 100 | | | | | NON | GERES DEVESE | 60 | SAINTE-MARIE DE MARENCHES | 17 |
| EARL ROUSSEAU DANIEL | NL | LES NOYERS - 24 19 | 20 600 | 20 600 | | 20 600 | 20 600 | | | | | NON | GERES DEVESE | 40 | LA DEVESE | 17 |
| EARL SAINT GERMAIN | NL | MARAS TABOUT - 3 4 | 26 400 | 26 400 | | 26 400 | 26 400 | | | | | ASA ALUNS GERES DEVESE | GERES DEVESE | 70 | SAINTE-MARIE DE MARENCHES | 17 |
| EARL SAINT GERMAIN | NL | LA MAURE - A 81 - - RESERVE | 44 100 | 44 100 | | 44 100 | 44 100 | | | | | ASA ALUNS GERES DEVESE | GERES DEVESE | 70 | SAINTE-MARIE DE MARENCHES | 17 |
| GARC BROCHET-PUAUD | NL | LA CHENOUET - D 316 | 32 900 | 32 900 | 0 000 | 32 900 | 32 900 | 0 000 | 0 000 | | | ASA ALUNS GERES DEVESE | GERES DEVESE | 40 | BREUIL-LA-ROUYE | 17 |
| GARC BROCHET-PUAUD | NL | LES PETITS PRES - CHASSE RAT A 234 | 29 800 | 29 800 | | 29 800 | 29 800 | | | | | ASA ALUNS GERES DEVESE | GERES DEVESE | 45 | LA DEVESE | 17 |
| GARC D'ARNAUD | NL | GARNAUD - Benth-sources | 31 900 | 31 900 | 31 900 | 31 900 | 31 900 | | | | | ASA ALUNS GERES DEVESE | GERES DEVESE | 55 | LA DEVESE | 17 |
| GARC LA GARENNE DEL HIGAUDIEPES | NL | GATE ROUYSE - D 375 | 31 500 | 31 500 | | 31 500 | 31 500 | | | | | NON | GERES DEVESE | 45 | SAINTE-MARIE DE MARENCHES | 17 |
| GARC LA GARENNE DES BUGAUDIEPES | NL | LES BUGAUDIEPES - D 425 | 31 500 | 31 500 | | 31 500 | 31 500 | | | | | NON | GERES DEVESE | 45 | SAINTE-MARIE DE MARENCHES | 17 |
| GARC LA RIVIERE | NL | GRASSEAU - SC 406 | 39 100 | 39 100 | | 39 100 | 39 100 | | | | | ASA ALUNS GERES DEVESE | GERES DEVESE | 40 | SAINTE-MARIE | 17 |
| GARC LA RIVIERE | NL | MADRON - LES ARDILLAJX | 59 500 | 59 500 | | 59 500 | 59 500 | | | | | ASA ALUNS GERES DEVESE | GERES DEVESE | 45 | SAINTE-MARIE | 17 |
| GARC LE PETIT BOIS | NL | NOUJAN NEUF - F 231 | 86 000 | 86 000 | | 86 000 | 86 000 | | | | | ASA ALUNS GERES DEVESE | GERES DEVESE | 70 | SAINTE-MARIE DE MARENCHES | 17 |
| GARC LE PETIT BOIS | NL | MARAS TABOUT - 1 3 | 99 900 | 99 900 | | 99 900 | 99 900 | | | | | ASA ALUNS GERES DEVESE | GERES DEVESE | 60 | SAINTE-MARIE DE MARENCHES | 17 |
| GARC PROUST | NL | PRAIRIE DE D 558 - 20 27 | 80 500 | 80 500 | | 80 500 | 80 500 | | | | | ASA ALUNS GERES DEVESE | GERES DEVESE | 67 | BREUIL-LA-FORTE | 17 |
| GARC PROUST | NL | PRAIRIE DE D 558 - 20 28 | 76 310 | 76 310 | | 76 310 | 76 310 | | | | | ASA ALUNS GERES DEVESE | GERES DEVESE | 105 | BREUIL-LA-FORTE | 17 |
| GARC PROUST | NL | BLANCHARD - A CDL - SCARCE-RESERVE 80m3 | 74 700 | 74 700 | | 74 700 | 74 700 | | | | | ASA ALUNS GERES DEVESE | GERES DEVESE | 90 | GENOUVILLE | 17 |
| Mairie de MORNAS Florent | NL | DASSE - FIEF DES MEUNERS - 26 11 | 39 000 | 39 000 | | 39 000 | 39 000 | | | | | NON | GERES DEVESE | 40 | BREUIL-LA-FORTE | 17 |
| Mairie de MARTINEAU Nicolas | NL | LES BUGAUDIEPES - L'ECLOPE - 530 | 23 700 | 23 700 | | 23 700 | 23 700 | | | | | NON | GERES DEVESE | 30 | SAINTE-MARIE DE MARENCHES | 17 |
| SCEA CHATEAU GAILLARD | NL | LES ARDILLAJX - 103 | 28 534 | 28 534 | | 28 534 | 28 534 | | | | | ASA ALUNS GERES DEVESE | GERES DEVESE | 50 | LA DEVESE | 17 |
| SCEA CHATEAU GAILLARD | NL | LA PULGERE - LA BROCHETIERE - C 204 | 77 423 | 77 423 | | 77 423 | 77 423 | | | | | ASA ALUNS GERES DEVESE | GERES DEVESE | 70 | LA DEVESE | 17 |
| SCEA CHATEAU GAILLARD | NL | LA SMOUETTERE - C 711 | 72 565 | 72 565 | | 72 565 | 72 565 | | | | | ASA ALUNS GERES DEVESE | GERES DEVESE | 60 | LA DEVESE | 17 |
| SCEA DU CHENE BESSON | NL | CHENE BESSON - D 3 | 83 800 | 83 800 | | 83 800 | 83 800 | | | | | ASA ALUNS GERES DEVESE | GERES DEVESE | 160 | SAINTE-MARIE DE MARENCHES | 17 |
| SCEA GIRAUD | NL | LE RENOUIS - B BUIS-FORAGE PRINCEPA - 414 | 28 600 | 28 600 | | 28 600 | 28 600 | | | | | ASA ALUNS GERES DEVESE | GERES DEVESE | 50 | BREUIL-LA-FORTE | 17 |
| SCEA GIRAUD | NL | DARS LES MANCHISSEMENTS - 27 13 | 40 800 | 40 800 | | 40 800 | 40 800 | | | | | ASA ALUNS GERES DEVESE | GERES DEVESE | 60 | SAINTE-MARIE | 17 |
| SCEA GIRAUD | NL | LE BOURGNEUIL - 27 21 - 1er/2 LUNELLES | 45 200 | 45 200 | | 45 200 | 45 200 | | | | | ASA ALUNS GERES DEVESE | GERES DEVESE | 50 | SAINTE-MARIE | 17 |
| SCEA LES PERRES PLATES | NL | LA COURADE - A 217 | 60 900 | 60 900 | | 60 900 | 60 900 | | | | | NON | GERES DEVESE | 60 | SURGERES | 17 |
| SCEA MARTEL | NL | LES ANGES - F 504 | 1 200 | 1 200 | 800 | 1 200 | 1 200 | 800 | 800 | | | NON | GERES DEVESE | 5 | SAINTE-MARIE DE MARENCHES | 17 |
| SARL PERPIERRES DU RUSSEAU | NL | STOURNEJ - F 108 | 3 000 | 3 000 | | 3 000 | 3 000 | | | | | NON | GERES DEVESE | 10 | SAINTE-MARIE DE MARENCHES | 17 |
| SCEA ST GILLES | NL | LE PEE - A 7 60 | 84 700 | 84 700 | | 84 700 | 84 700 | | | | | NON | GERES DEVESE | 70 | SURGERES | 17 |
| SCEA ST GILLES | NL | CAUTRU - PRE THOUARS - AR 6 | 84 900 | 84 900 | | 84 900 | 84 900 | | | | | NON | GERES DEVESE | 50 | SURGERES | 17 |
| ASA DES IRRIGANTS DE LA GRAN VAL | NL | CHENIK DES MEUNERS - 26 15 | 81 375 | 81 375 | | 81 375 | 81 375 | | | | | ASA SAINTONGE CENTRE | SEUGNE | 170 | SAINTE-MARIE DE MARENCHES | 17 |
| ASA DES IRRIGANTS DE LA GRAN VAL | NL | LA LONGEE - 42 BOUQUIN - 20 17 - RESERVE | 94 800 | 94 800 | | 94 800 | 94 800 | | | | | ASA SAINTONGE CENTRE | SEUGNE | 160 | SAINTE-MARIE DE MARENCHES | 17 |
| LA VALLEE DES RIVES (A.S.A.) | NL | BOIS DE LA CITE - + reserve de 50 000 m3 | 100 203 | 100 203 | 5 000 | 100 203 | 100 203 | 5 000 | 5 000 | | | ASA SAINTONGE CENTRE | STUNG | 412 | COGNAC | 17 |

| Exploitation | Ressource | Lieu-dit du PVT | Volume autorisé 2016 | Volume demandé ETE 2018 | Volume demandé Hiver 2018 | Volume ETE proposé par l'OUCC | Volume estimé 2018 autorisé | Volume Hiver proposé par l'OUCC | Volume hivernal 2018/2019 autorisé | Volume additionnel de printemps IV Charente proposé par l'OUCC | Volume additionnel de printemps IV Charente autorisé sous conditions | Adhésion à l'Association | Bassin de gestion | Débit autorisé | Commune du point de prélèvement | Dpt |
|------------------------------|-----------|---|----------------------|-------------------------|---------------------------|-------------------------------|-----------------------------|---------------------------------|------------------------------------|--|--|--------------------------|-------------------|----------------|---------------------------------|-----|
| LA VALLEE DES ROS (ASA) | N1 | BOIS DES SEMANTS - + réserve 3000 m3 | 59 626 | 59 626 | 5 000 | 59 626 | 59 626 | 5 000 | 6 000 | | | ASA SAINTONGE CENTRE | SEUGNE | 200 | CONCAC | 17 |
| ASA DE L'HABIT | N1 | L'HABIT - AT 47 | 79 368 | 100 000 | 100 000 | 79 368 | 79 368 | | | | | ASA SAINTONGE CENTRE | SEUGNE | 200 | NEULÉ VIBOUL | 17 |
| Monsieur MAUD Geoffrey | N1 | PERRONNEAU - 2156 | 13 612 | 13 700 | | 13 200 | 13 200 | | | | | ASA SAINTONGE CENTRE | SEUGNE | 40 | MOSNAC | 17 |
| Monsieur MAUD Geoffrey | N1 | LE GRAND MOULIER - B 771 | 16 638 | 16 600 | | 16 000 | 16 000 | | | | | ASA SAINTONGE CENTRE | SEUGNE | 35 | MOSNAC | 17 |
| Monsieur MAJORY Nicolas | R | Métairie du Brouillet C 113 | 36 705 | 31 665 | | 31 665 | 31 665 | | | | | ASA SAINTONGE CENTRE | SEUGNE | 40 | CUON | 17 |
| Monsieur MAJORY Nicolas | R | Métairie du Brouillet C 113 | 31 685 | 36 705 | | 36 705 | 36 705 | | | | | ASA SAINTONGE CENTRE | SEUGNE | 40 | CUON | 17 |
| Monsieur MAJORY Jean-Michel | N1 | CHEZ MACLÉ - MÉTairie D'ASNIERES ZA 50 | 26 311 | 26 311 | 26 311 | 26 311 | 26 311 | | | | | ASA SAINTONGE CENTRE | SEUGNE | 40 | SAINTE-OLIVIER-DE-SANTONGE | 17 |
| Monsieur MAJOU Olivier | N1 | LES ARMES - AH 17 | 53 752 | 53 752 | | 53 752 | 53 752 | | | | | ASA SAINTONGE CENTRE | SEUGNE | 70 | THENAC | 17 |
| Monsieur MAJOU Olivier | N1 | LES ARMES | 12 479 | 12 480 | | 12 479 | 12 479 | | | | | ASA SAINTONGE CENTRE | SEUGNE | 30 | THENAC | 17 |
| Monsieur BELAUD Bernard | N1 | CHEZ AUDOUIN - ZL 59 | 23 982 | 30 000 | | 23 982 | 23 982 | | | | | ASA SAINTONGE CENTRE | SEUGNE | 30 | PLASSAC | 17 |
| Monsieur BELAUD Bernard | N1 | LES ESSARTS - ZA 69 | 36 002 | 40 000 | | 36 002 | 36 002 | | | | | ASA SAINTONGE CENTRE | SEUGNE | 75 | PLASSAC | 17 |
| Monsieur Nèveu Sébastien | N1 | LA METIÈRE NEUVE - 20 91 1/2 et 2/3 | 21 150 | 21 150 | | 21 150 | 21 150 | | | | | ASA SAINTONGE CENTRE | SEUGNE | 50 | FONTAINES-D'ODILLAC | 17 |
| Monsieur Nèveu Sébastien | N1 | LA METIÈRE NEUVE - 20 91 1/2 et 2/3 | 21 150 | 21 150 | | 21 150 | 21 150 | | | | | ASA SAINTONGE CENTRE | SEUGNE | 70 | FONTAINES-D'ODILLAC | 17 |
| SAS OVERKE | N1 | CHATEAU-RENAUD - A 2400 | 64 000 | 64 000 | 44 000 | 64 000 | 64 000 | 44 000 | 44 000 | | | NON | SEUGNE | 75 | BOUGNEAU | 17 |
| Monsieur BOULLAUD Joachim | N1 | CHEZ COURREAU 50 20 200 | 25 635 | 25 635 | | 25 635 | 25 635 | | | | | ASA SAINTONGE CENTRE | SEUGNE | 50 | BEUILLAC | 17 |
| Monsieur BOULLAUD Joachim | N1 | LA GRUE - LES MINURETTES - A 109 | 31 250 | 31 250 | | 31 250 | 31 250 | | | | | ASA SAINTONGE CENTRE | SEUGNE | 70 | BEUILLAC | 17 |
| Monsieur ROLLESTIN Michel | N1 | LE VIVIER | 31 590 | 39 600 | 39 600 | 25 272 | 25 272 | | | | | NON | SEUGNE | 60 | NEUILAC | 17 |
| Monsieur RENAUD Thomas | N1 | LA CHAUME MOIS - 2K 330 | 56 476 | 56 563 | | 56 563 | 56 563 | | | | | ASA SAINTONGE CENTRE | SEUGNE | 100 | FONTAINES-D'ODILLAC | 17 |
| Monsieur BOUTON Francis | N1 | CHEZ GIRARDEAU - A 570 | 11 200 | 12 000 | | 11 200 | 11 200 | | | | | ASA SAINTONGE CENTRE | SEUGNE | 15 | SAINTE-HELENE-DU-BOIS | 17 |
| Monsieur BRANGER Florent | R | Aux Perrières ZC 137 | 33 890 | 33 890 | | 33 890 | 33 890 | | | | | ASA SAINTONGE CENTRE | SEUGNE | 70 | SAINTE-LEGER | 17 |
| Monsieur BRANGER Florent | N1 | LES COMMUNJON - ZA 29 | 6 648 | 6 648 | | 6 648 | 6 648 | | | | | ASA SAINTONGE CENTRE | SEUGNE | 60 | LA VARD | 17 |
| Monsieur BRANGER Florent | N1 | LES PRES MENUS - 2E 01 | 46 812 | 46 812 | | 46 812 | 46 812 | | | | | ASA SAINTONGE CENTRE | SEUGNE | 60 | BEUILLAC | 17 |
| Monsieur BRANGER Florent | N1 | LE GAZILLON - ZA 49 | 18 538 | 18 638 | | 18 538 | 18 538 | | | | | ASA SAINTONGE CENTRE | SEUGNE | 60 | COURCOURY | 17 |
| Madame BROUARD Sylviane | N1 | LA PIERRIERE - 51-5 | 2 160 | 2 150 | 2 150 | 1 728 | 1 728 | | | | | NON | SEUGNE | 8 | TESSON | 17 |
| Monsieur CARROTOT Jean-Louis | N1 | FONTGARD - 2M 30 | 15 530 | 15 530 | | 15 530 | 15 530 | | | | | ASA SAINTONGE CENTRE | SEUGNE | 35 | NEUILAC | 17 |
| Monsieur CARROTOT Jean-Louis | N1 | LES BROULIERS-NEUVIÈME SUD - AM 601 - 26/2 forage | 8 366 | 8 366 | | 8 366 | 8 366 | | | | | ASA SAINTONGE CENTRE | SEUGNE | 70 | SAINTE-HELENE | 17 |
| SOS DES MARTINS | R | Les Martins 20 67 | 6 500 | 0 | | 0 | 0 | | | | | ASA SAINTONGE CENTRE | SEUGNE | 25 | RELAUX SUR TRÉFLE | 17 |
| Monsieur OCCARDELD Philippe | N1 | LA CANNONNIERE - ZL 23 | 16 500 | 0 | | 0 | 0 | | | | | ASA SAINTONGE CENTRE | SEUGNE | 45 | RELAUX SUR TRÉFLE | 17 |
| Monsieur CHAPUZET Thierry | N1 | PRÉS DU RUGUET - AR 182 | 17 000 | 17 000 | 17 000 | 13 680 | 13 680 | | | | | NON | SEUGNE | 35 | VILLENAYER | 17 |

| Exploitation | Ressource | Lieu-dit du Puit | Volume autorisé 2016 | Volume demandé ETE 2018 | Volume demandé Hiver 2018 | Volume ETE proposé par l'OUIC | Volume estimé 2018 autorisé | Volume Hiver proposé par l'OUIC | Volume hivernal 2018/2019 autorisé | Volume additionnel de printemps BV Charente proposé par l'OUIC | Volume additionnel de printemps BV Charente autorisé sous conditions | Adhésion à l'Association | Bassin de gestion | Débit autorisé | Commune du point de prélèvement | Dpt |
|--|-----------|-------------------------------------|----------------------|-------------------------|---------------------------|-------------------------------|-----------------------------|---------------------------------|------------------------------------|--|--|--------------------------|-------------------|----------------|---------------------------------|-----|
| Monsieur CHAGÉD'AVOINE Eric | N1 | Mireil - Aux étangs | 45 872 | 45 872 | | 45 872 | 45 872 | | | | | ASA SAINTEONGE CENTRE | SEUGNE | 70 | NEULLES | 17 |
| Monsieur COLLAUD Christian | N1 | CHEZ PINDOT - 28 344 | 4 050 | 4 050 | | 3 240 | 3 240 | | | | | NON | SEUGNE | 20 | BOIS | 17 |
| Monsieur COFFARD Christophe | N1 | LES TROTTES O-1ER-S - 20 10 | 26 935 | 30 000 | 30 000 | 21 940 | 21 940 | | | | | NON | SEUGNE | 30 | MAZILLLES | 17 |
| Monsieur COURPON Jean-Marc | N1 | LE CHAMP DU PUIT - 33 312 - RESERVE | 30 350 | 40 000 | | 39 950 | 39 950 | | | | | ASA SAINTEONGE CENTRE | SEUGNE | 45 | HAZENNES | 17 |
| DURAS LA VALLEE DU MEDOC | N1 | CHAMPPOUJANT | 117 690 | 118 000 | | 117 690 | 117 690 | | | | | ASA SAINTEONGE CENTRE | SEUGNE | 320 | AVF | 17 |
| Monsieur DUBUY Grégory (CUMA d'irrigation) | R | Semardelle 1 A 1759 | 1 283 | 50 000 | | 1 283 | 1 280 | | | | | ASA SAINTEONGE CENTRE | SEUGNE | 100 | BOUGEBAU | 17 |
| Monsieur DUBUY Grégory (CUMA d'irrigation) | R | Semardelle 2 A 1759 | 27 390 | 100 000 | | 27 300 | 27 300 | | | | | ASA SAINTEONGE CENTRE | SEUGNE | 100 | BOUGEBAU | 17 |
| Monsieur DUBUY Grégory (CUMA d'irrigation) | R | Semardelle 3 A 1759 | 14 403 | 50 000 | | 14 403 | 14 403 | | | | | ASA SAINTEONGE CENTRE | SEUGNE | 100 | BOUGEBAU | 17 |
| Monsieur DUBOIS Jean-Denis | N1 | TANCHERAUD - 38 6 | 3 510 | 3 510 | 3 510 | 2 808 | 2 808 | | | | | NON | SEUGNE | 11 | DOMSAC | 17 |
| Monsieur DURANTOT Renaud | N1 | DES ESSERTS - 2A 55 | 35 156 | 35 156 | | 35 156 | 35 156 | | | | | ASA SAINTEONGE CENTRE | SEUGNE | 30 | LA JARD | 17 |
| Monsieur DERAT Fabrice | N1 | CHAMP DES MOUTES - VC 14 | 13 950 | 13 950 | 13 950 | 11 560 | 11 560 | | | | | NON | SEUGNE | 40 | SAINT-PAULS-DE-PHOUJH | 17 |
| Monsieur DETAT Patrice | N1 | BOIS DORE - 2R 6 | 30 150 | 30 150 | 30 150 | 24 320 | 24 320 | | | | | NON | SEUGNE | 60 | SAINT-PAULS-DE-PHOUJH | 17 |
| EARL ANRUAUD LASCAUX | N1 | LE LOGIS DU SREUIL - PLU SANCHE | 40 984 | 40 000 | | 40 984 | 40 984 | | | | | ASA SAINTEONGE CENTRE | SEUGNE | 45 | HEAC-SUR-SEUGNE | 17 |
| EARL ANRUAUD LASCAUX | N1 | LES BAMBRAJUES - 32 42 - RESERVE | 10 454 | 12 000 | | 10 424 | 10 424 | | | | | ASA SAINTEONGE CENTRE | SEUGNE | 50 | HEAC-SUR-SEUGNE | 17 |
| EARL BAUD | N1 | LE CHATEAU - AH 188 | 31 000 | 70 000 | | 31 000 | 31 000 | | | | | ASA SAINTEONGE CENTRE | SEUGNE | 80 | NEULLE-VIBOUIL | 17 |
| EARL SAUBRY | N1 | MOULIN DU BOIS - AH 42 | 20 005 | 30 000 | | 16 539 | 16 539 | | | | | NON | SEUGNE | 50 | RIJOUX | 17 |
| EARL SAUBRY | N1 | CHEZ SWON - AH 182 | 20 005 | 30 000 | | 16 005 | 16 005 | | | | | NON | SEUGNE | 30 | RIJOUX | 17 |
| EARL BALDIY | N1 | LA RARONNIERE - AH 71 | 33 604 | 30 000 | | 30 889 | 30 889 | | | | | NON | SEUGNE | 25 | RIJOUX | 17 |
| EARL BERTHELOT PATRICK | R | Cree Michel 30 78 | 10 300 | 15 000 | 2 000 | 15 000 | 15 000 | 2 000 | 2 000 | | | ASA SAINTEONGE CENTRE | SEUGNE | 30 | NEULAC | 17 |
| EARL BOSSI-VEAU | N1 | JACOMTSEE - 2D 345 | 14 005 | 14 005 | | 14 005 | 14 005 | | | | | ASA SAINTEONGE CENTRE | SEUGNE | 40 | FONTAINES D'OEILLAC | 17 |
| EARL BOSSI-VEAU | N1 | LA METAIRIE NEUVE | 40 000 | 40 000 | | 40 000 | 40 000 | | | | | ASA SAINTEONGE CENTRE | SEUGNE | 40 | CLAM | 17 |
| EARL BOUQUET ET FILS | N1 | LES BOURBETTES - 2P 29 | 46 959 | 47 000 | | 46 952 | 46 952 | | | | | ASA SAINTEONGE CENTRE | SEUGNE | 50 | SAINT-PAULS-DE-PHOUJH | 17 |
| EARL CHABANIER | N1 | BOIS DES BERTRANDS | 23 134 | 23 134 | | 23 134 | 23 134 | | | | | ASA SAINTEONGE CENTRE | SEUGNE | 30 | HAZENNES | 17 |
| EARL CHEZ DUBOIS | N1 | CHEZ DUBOIS - 2D 30 | 25 850 | | | | | | | | | NON | SEUGNE | 31 | HAZENNES | 17 |
| SECA DAVID | N1 | LA PITARDERE - LE PAS DE LA PLANCHÉ | 40 250 | 40 250 | | 40 250 | 40 250 | | | | | ASA SAINTEONGE CENTRE | SEUGNE | 30 | ARRAC-CHAMPAGNE | 17 |
| SECA DE LAUGERIE | N1 | LAUGERIE - YH 19 | 15 000 | 25 000 | | 13 000 | 13 000 | | | | | ASA SAINTEONGE CENTRE | SEUGNE | 25 | DETRIEUL | 17 |
| EARL DE BONNEAU | N1 | CHEZ GABARD - 2C 47 (MTC 13) | 24 004 | 24 004 | | 24 004 | 24 004 | | | | | ASA SAINTEONGE CENTRE | SEUGNE | 50 | SAINT-GENIS-DE-SAINTEONGE | 17 |
| EARL DE CHEZ FOURCHAUD | R | Le Champagne 20 49 | 32 852 | 32 852 | | 16 220 | 16 220 | | | | | NON | SEUGNE | 28 | MIRAMBEAU | 17 |

| Exploitation | Ressource | Lieu-dit du Puit | Volume autorisé 2016 | Volume demandé ETE 2018 | Volume demandé Hiver 2018 | Volume ETE proposé par l'OUCC | Volume estimé 2018 autorisé | Volume Hiver proposé par l'OUCC | Volume Hivernal 2018/2019 autorisé | Volume additionnel de printemps BV Charente proposé par l'OUCC | Volume additionnel de printemps BV Charente autorisé sous conditions | Adhésion à l'Association | Basin de gestion | Débit autorisé | Commune du point de prélèvement | Djt |
|----------------------------------|-----------|---|----------------------|-------------------------|---------------------------|-------------------------------|-----------------------------|---------------------------------|------------------------------------|--|--|--------------------------|------------------|----------------|---------------------------------|-----|
| EARL DE CHEZ RAVET | NL | DICZ RAVET + RESERVE DE 500 m ³ | 79 806 | 30 000 | 100 | 79 106 | 79 406 | | | | | ASA SAINTONGE CENTRE | SEUGNE | 35 | SAINTE-DENIS-DE-CHEMONT | 17 |
| EARL DE L'ANGLADE | NL | LA PLANCHE - N 133 | 27 670 | 27 670 | | 27 670 | 27 670 | | | | | ASA SAINTONGE CENTRE | SEUGNE | 30 | BERNEUIL | 17 |
| EARL DE LA LANDE | NL | IMES DE LA D'AUSSIE - ZA 1754 | 59 983 | 59 983 | 0 | 59 983 | 59 983 | | | | | ASA SAINTONGE CENTRE | SEUGNE | 30 | MOENAC | 17 |
| EARL DE LA MAIN | NL | LARONT - ZC 45 | 8 010 | 8 010 | | 6 408 | 6 408 | | | | | NON | SEUGNE | 33 | GUIMBERTS | 17 |
| EARL DE LA METAIRIE | NL | FIEF DU D'ILLAC - ZC 143 | 41 548 | 41 548 | | 41 548 | 41 548 | | | | | ASA SAINTONGE CENTRE | SEUGNE | 40 | SAINTE-GERMAIN-DE-MERAC | 17 |
| EARL DE LA HERAUDIERE | NL | LA ROMADE - LA REPAUDIERE - A1 130 | 45 216 | 50 000 | | 36 317 | 36 317 | | | | | NON | SEUGNE | 63 | THEMAC | 17 |
| EARL DE LA HERAUDIERE | NL | LA ROMADE - AT 189 | 26 045 | 20 000 | | 20 836 | 20 836 | | | | | NON | SEUGNE | 40 | THEMAC | 17 |
| EARL LA VERGERIE | NL | CHEZARADOURN - BERLON - ZC 17 | 7 780 | | | | | | | | | ASA SAINTONGE CENTRE | SEUGNE | 27 | REUX SUR TREFFLE | 17 |
| EARL DE L'ANGLADE | NL | LES METIERS DE L'ANGLADE - A1 270 | 940 | 940 | | 940 | 940 | | | | | ASA SAINTONGE CENTRE | SEUGNE | 30 | LES GONDS | 17 |
| EARL DE L'ANGLADE | NL | LES BRUYS - ZC 7 | 19 928 | 19 928 | | 19 928 | 19 928 | | | | | ASA SAINTONGE CENTRE | SEUGNE | 60 | BERNEUIL | 17 |
| EARL DE L'ANGLADE | NL | LE CARBOY - A1 353 | 79 900 | 79 900 | 5 000 | 79 900 | 70 100 | 5 800 | 5 000 | | | ASA SAINTONGE CENTRE | SEUGNE | 170 | LES GONDS | 17 |
| EARL DE NOULETTE | NL | LA MERCIERE - Nn 54 | 25 662 | 25 662 | | 25 662 | 25 662 | | | | | ASA SAINTONGE CENTRE | SEUGNE | 40 | ARNAC-CHAMPAGNE | 17 |
| EARL DE NOULETTE | NL | PRE DU NOBLE - AT 16-16v/2 Etréges | 62 040 | 62 040 | | 62 040 | 62 040 | | | | | ASA SAINTONGE CENTRE | SEUGNE | 75 | SAINTE-HEURINE | 17 |
| EARL DES ACACIAS | NL | LES BRIGARDS - ZC 44 | 20 219 | 0 | | 0 | | | | | | ASA SAINTONGE CENTRE | SEUGNE | 40 | ARENES | 17 |
| EARL DES ACACIAS | NL | LES BARRES - ZC 19 | 12 820 | 12 000 | | 12 820 | 12 820 | | | | | ASA SAINTONGE CENTRE | SEUGNE | 30 | ARENES | 17 |
| EARL DES ACACIAS | NL | LA TROUCHE - ZC 20 - POISSONNIERE 100004 | 17 349 | 20 000 | | 17 349 | 17 349 | | | | | ASA SAINTONGE CENTRE | SEUGNE | 35 | ARENES | 17 |
| EARL DES OUVRIERES - PINARD | NL | LE GRAND PUISSE - PUIS VERT - NE 65 - 1/2 Etréges | 26 331 | 30 000 | | 26 331 | 26 331 | | | | | ASA SAINTONGE CENTRE | SEUGNE | 50 | NEULLAC | 17 |
| EARL DES DEUX CHARENTES - PINARD | NL | TERRAS DE LA MOTTE - LE SOUS - AD 601 - 1/2 Etréges | 16 780 | 20 000 | 10 000 | 16 780 | 16 780 | | | | | ASA SAINTONGE CENTRE | SEUGNE | 60 | NEULLES | 17 |
| EARL DES DEUX CHARENTES - PINARD | NL | DALHIRE - A1 41 | 31 840 | 45 000 | 20 000 | 31 840 | 31 840 | | | | | ASA SAINTONGE CENTRE | SEUGNE | 28 | SAINTE-GERMAIN-DE-JUSSCAN | 17 |
| EARL DES DEUX CHARENTES | R | Merleux AV 137 | 12 932 | 15 000 | | 12 932 | 12 932 | | | | | ASA SAINTONGE CENTRE | SEUGNE | 30 | ARNAC-CHAMPAGNE | 17 |
| EARL DES DEUX CHARENTES | R | Font SAINTE B 170 | 8 528 | 15 000 | | 8 528 | 8 528 | | | | | ASA SAINTONGE CENTRE | SEUGNE | 30 | CHARENAC | 17 |
| EARL DES 3 MOULINS | NL | LES PAUTS - ZC 13 - 1/2 | 27 594 | 16 000 | | 26 000 | 26 000 | | | | | NON | SEUGNE | 48 | BOIS | 17 |
| EARL DES 3 MOULINS | NL | BOIS DES COMBES - LES PAUTS - ZC 11 2/2 | 13 524 | 10 000 | | 10 000 | 10 000 | | | | | NON | SEUGNE | 60 | BOIS | 17 |
| EARL DES ROCHES | NL | LA BERGEMIE - ZC 71 | 14 086 | 22 000 | | 14 086 | 14 086 | | | | | ASA SAINTONGE CENTRE | SEUGNE | 40 | COMBAC | 17 |
| EARL DES ROCHES | NL | LE GRAND BATEC-AT-MR 205 | 16 243 | 23 000 | | 16 243 | 16 243 | | | | | ASA SAINTONGE CENTRE | SEUGNE | 30 | ARNAC-CHAMPAGNE | 17 |

| Exploitation | Ressource | Lieu-dit du PVT | Volume autorisé 2015 | Volume demandé ETE 2018 | Volume demandé Hiver 2018 | Volume ETE proposé par l'OUIC | Volume estimé 2018 autorisé | Volume Hiver proposé par l'OUIC | Volume Hiver 2018/2019 autorisé | Volume additionnel de printemps BV Charente proposé par l'OUIC | Volume additionnel de printemps BV Charente autorisé sous conditions | Adhésion à l'Association | Bassin de gestion | Débit autorisé | Commune du point de prélèvement | Dpt |
|--------------------------|-----------|---|----------------------|-------------------------|---------------------------|-------------------------------|-----------------------------|---------------------------------|---------------------------------|--|--|--------------------------|-------------------|----------------|---------------------------------|-----|
| EARL DES BOCHES | NL | LES GRUVETTES - AS 234 | 2 961 | 10 000 | | 2 961 | 2 961 | | | | | ASA SAINTEONGE CENTRE | SEUGNE | 22 | JARNAC-CHAMPAGNE | 17 |
| EARL DU CHAMP DES VIGNES | NL | CHZ BURANDOT - 2172 | 17 326 | 0 | | 0 | 0 | | | | | NON | SEUGNE | 40 | CLION | 17 |
| EARL DU CHAMP DES VIGNES | NL | CHZ BURANDOT - 2126 | 2 674 | 0 | | 0 | 0 | | | | | NON | SEUGNE | 35 | CLION | 17 |
| EARL DU CHATEAU DE CLAV | R | Chateau de Cam 5659 | 15 100 | 20 000 | | 15 100 | 15 100 | | | | | ASA SAINTEONGE CENTRE | SEUGNE | 40 | SAINTE-BERGES-ANTIGNAC | 17 |
| EARL DU CHATEAU DE CLAV | NL | LA ROCHELETTE - 28 53 | 43 039 | 43 039 | | 43 039 | 43 039 | | | | | ASA SAINTEONGE CENTRE | SEUGNE | 40 | GUTHRIERES | 17 |
| EARL DU CHENE VERT | NL | LE CHAVINNIERS - 28 28 | 20 000 | 25 000 | | 20 000 | 20 000 | | | | | ASA SAINTEONGE CENTRE | SEUGNE | 30 | BOIS | 17 |
| EARL DU MARS | R | Pointe du Mars ZA 132 | 15 000 | 15 000 | 15 000 | 15 000 | 15 000 | | | | | ASA SAINTEONGE CENTRE | SEUGNE | 35 | CLION | 17 |
| EARL DU MEKIL | NL | LA FONT DE SAINTE LIEURNE - AK 3 - 2e/2 FORAGE | 75 764 | 75 764 | | 75 764 | 75 764 | | | | | ASA SAINTEONGE CENTRE | SEUGNE | 75 | SAINTE-LIEURNE | 17 |
| EARL DU PISTOU | NL | PREEAUX NAYS - B 203 - RESERVE | 54 238 | 54 238 | | 54 238 | 54 238 | | | | | ASA SAINTEONGE CENTRE | SEUGNE | 13 | SAINTE-SIMONNE-DE-CLERVONT | 17 |
| EARL DU PISTOU | NL | PREEAUX NAYS - B 504 | 48 974 | 48 974 | | 48 974 | 48 974 | | | | | ASA SAINTEONGE CENTRE | SEUGNE | 75 | SAINTE-SIMONNE-DE-CLERVONT | 17 |
| EARL DU PONT ROMAIN | NL | Les Grands pres 21 24 | 17 500 | 17 500 | | 17 500 | 17 500 | | | | | ASA SAINTEONGE CENTRE | SEUGNE | 20 | NEULAC | 17 |
| EARL DU TERNER DES BATES | NL | PARMIS - 2A 2 | 14 200 | 14 200 | | 14 200 | 14 200 | | | | | ASA SAINTEONGE CENTRE | SEUGNE | 35 | SOUBRIAN | 17 |
| EARL DU TILLEUL | NL | LES BOUJESSETTES - 2F 41 | 20 056 | 20 056 | | 20 056 | 20 056 | | | | | ASA SAINTEONGE CENTRE | SEUGNE | 15 | SAINTE-PALAIS-DE-PHOEN | 17 |
| EARL DU TILLEUL | NL | Parvis Est | 25 662 | 25 662 | | 25 662 | 25 662 | | | | | ASA SAINTEONGE CENTRE | SEUGNE | 30 | SAINTE-PALAIS-DE-PHOEN | 17 |
| EARL DU VOUEJN | R | LA SAUSSE | 2 000 | 2 000 | | 1 600 | 1 500 | | | | | NON | SEUGNE | 60 | SAINTE-CERS-CHAMPAGNE | 17 |
| EARL DU PONT LOREAU | NL | PONT LOREAU - AE 31 | 40 702 | 40 702 | | 40 702 | 40 702 | | | | | ASA SAINTEONGE CENTRE | SEUGNE | 65 | DOUMBIERS | 17 |
| SCEA FRATERNITE 89 | NL | BOULS-DREY - 24 55 | 18 236 | 18 236 | | 18 236 | 18 236 | | | | | ASA SAINTEONGE CENTRE | SEUGNE | 40 | SAINTE-CERS-CHAMPAGNE | 17 |
| SCEA FRATERNITE 89 | NL | L'ANQUETTE - A 213 - SOURCES + RESERVE | 20 962 | 20 962 | | 20 962 | 20 962 | | | | | ASA SAINTEONGE CENTRE | SEUGNE | 35 | BRE-SOUS-ARCHIAC | 17 |
| EARL DE BRANCHAUD | NL | LA GASCONNIERE - 20 51 | 47 940 | 60 000 | 5 000 | 47 940 | 47 940 | 5 000 | 5 000 | | | ASA SAINTEONGE CENTRE | SEUGNE | 100 | OLLAC | 17 |
| EARL GUILIN MASSIAS | NL | 9 RUE DE L'ESUSE - 25 268 | 51 700 | 70 000 | | 51 700 | 51 700 | | | | | ASA SAINTEONGE CENTRE | SEUGNE | 60 | TERNELLI | 17 |
| EARL GUET B ET J.E. | NL | SERMADEILLE - A 354 - SOURCES + RESERVE | 20 000 | 24 232 | | 20 000 | 20 000 | | | | | ASA SAINTEONGE CENTRE | SEUGNE | 70 | SAINTE-SELINE-DE-PALEME | 17 |
| EARL LA CHAUSSEE | NL | LA CHAUSSEE - PRE DU MOULIN - ZA 5c 1re lot | 22 560 | 21 560 | | 22 560 | 22 560 | | | | | ASA SAINTEONGE CENTRE | SEUGNE | 25 | MOSNAC | 17 |
| EARL LA CHAUSSEE | NL | LA CHAUSSEE - TERRES DE LA LAYONE - ZA 5 + 6e lot | 35 434 | 15 434 | 1 500 | 35 434 | 35 434 | 1 500 | 1 500 | | | ASA SAINTEONGE CENTRE | SEUGNE | 45 | MOSNAC | 17 |
| EARL LA MAQUID | NL | VERSEME DU GRAND PRE - ZA 13 | 33 671 | 33 671 | | 33 671 | 33 671 | | | | | ASA SAINTEONGE CENTRE | SEUGNE | 45 | VILLARS-EN-POIS | 17 |
| EARL LA MAQUID | NL | LA PAUMIERE - 5 389 | 40 777 | 40 777 | | 40 777 | 40 777 | | | | | ASA SAINTEONGE CENTRE | SEUGNE | 40 | TESSON | 17 |

| Exploitation | Ressource | Lieu-dit du Puit | Volume autorisé 2016 | Volume demandé ETE 2018 | Volume demandé Hiver 2018 | Volume ETE proposé par l'OUGC | Volume actuel 2018 autorisé | Volume Hiver proposé par l'OUGC | Volume hivernal 2018/2019 autorisé | Volume additionnel de printemps BV Charente proposé par l'OUGC | Volume additionnel de printemps BV Charente autorisé sans conditions | Adhésion à l'Association | Basin de gestion | Débit autorisé | Commune du point de prélèvement | Dpt |
|----------------------------|-----------|--|----------------------|-------------------------|---------------------------|-------------------------------|-----------------------------|---------------------------------|------------------------------------|--|--|--------------------------|------------------|----------------|---------------------------------|-----|
| EAR LA MADRJO | NL | L'ECURVE - B 644 | 42 977 | 42 977 | | 42 977 | 42 977 | | | | | ASA SAINTEONGE CENTRE | SEUGNE | 45 | TESSON | 17 |
| EAR LA MADRJO | NL | LA MADRJO - B 737 | 46 445 | 46 445 | | 46 445 | 46 445 | | | | | ASA SAINTEONGE CENTRE | SEUGNE | 40 | TESSON | 17 |
| EAR LA MADRJO | NL | LES COMBES - ZK 32 | 32 656 | 32 656 | | 32 656 | 32 656 | | | | | ASA SAINTEONGE CENTRE | SEUGNE | 50 | RENEUIL | 17 |
| EAR LA MADRJO | NL | LES CHABOISEAUX - B 54 | 82 654 | 82 654 | | 82 654 | 82 654 | | | | | ASA SAINTEONGE CENTRE | SEUGNE | 100 | TESSON | 17 |
| EAR LA VILLAIE | NL | LE BOUJG - LE TENIER - ZF 34 b | 20 980 | 0 | | 0 | 0 | | | | | ASA SAINTEONGE CENTRE | SEUGNE | 45 | LEUVILLE | 17 |
| EAR DE LA VIX | NL | CHEZ GRANARD - SA 5 | 20 962 | 25 000 | 25 000 | 20 962 | 25 962 | | | | | ASA SAINTEONGE CENTRE | SEUGNE | 25 | NEULLES | 17 |
| EAR LA ROZIERE | NL | MALABRI - AR 325 | 51 418 | 62 000 | | 51 418 | 55 418 | | | | | ASA SAINTEONGE CENTRE | SEUGNE | 95 | MARNAC-CHAMPAGNE | 17 |
| EAR LA ROVADE | NL | MACHENNES - LES RISOUJES - ZF 37 | 38 765 | 44 000 | | 38 765 | 38 765 | | | | | ASA SAINTEONGE CENTRE | SEUGNE | 120 | MARNAC | 17 |
| EAR LA ROVADE | NL | MACHENNES - ZF 76 - LES GRIVES | 20 058 | 20 058 | | 20 058 | 20 058 | | | | | ASA SAINTEONGE CENTRE | SEUGNE | 50 | MAZOUJES | 17 |
| EAR LA ROVADE | NL | LE BOUJG - ZD 44 b - 1/2 | 45 196 | 45 196 | | 45 196 | 45 196 | | | | | ASA SAINTEONGE CENTRE | SEUGNE | 105 | BIRON | 17 |
| EAR LA ROVADE | NL | LES BRULLES - ZF 74b | 29 627 | 29 627 | | 29 627 | 29 627 | | | | | ASA SAINTEONGE CENTRE | SEUGNE | 150 | SAINT-QUANTIN-DE-BARCAINE | 17 |
| EAR LAFON-COIJLAUD | NL | L'ARDELET - ZK 43 | 29 956 | 24 000 | | 29 956 | 29 956 | | | | | ASA SAINTEONGE CENTRE | SEUGNE | 40 | SANT-GERES-DE-SAINTEONGE | 17 |
| EAR LE LOGIS DE FONTALLADE | NL | FONTALLADE - C 277 - FONTAINE-RESERVE | 59 446 | 20 000 | | 59 446 | 59 446 | | | | | ASA SAINTEONGE CENTRE | SEUGNE | 60 | CHADENAC | 17 |
| EAR LE LOGIS DU BREUIL | R | Saint Pie - A 25 | 20 031 | 20 280 | | 20 031 | 20 031 | | | | | ASA SAINTEONGE CENTRE | SEUGNE | 40 | FUSAC-SUR-SEUGNE | 17 |
| EAR LE LOGIS DU BREUIL | R | Croix de 35 | 90 638 | 110 000 | | 90 638 | 90 638 | | | | | ASA SAINTEONGE CENTRE | SEUGNE | 90 | FUSAC-SUR-SEUGNE | 17 |
| EAR LE LOGIS DU BREUIL | NL | CHEZ HERCOT - A 1827 | 16 074 | 20 000 | | 16 074 | 20 074 | | | | | ASA SAINTEONGE CENTRE | SEUGNE | 60 | SANT-GERES-DE-SAINTEONGE | 17 |
| EAR LE POINT | NL | CHATEAU DE LA TENAILLE - A 2072 | 28 950 | 29 950 | | 28 950 | 28 950 | | | | | ASA SAINTEONGE CENTRE | SEUGNE | 85 | SANT-GERES-DE-SAINTEONGE | 17 |
| EAR LE POINT | NL | LA TENAILLE - C 1070 | 22 842 | 22 342 | | 22 842 | 22 842 | | | | | ASA SAINTEONGE CENTRE | SEUGNE | 20 | SANT-GERES-DE-SAINTEONGE | 17 |
| EAR DE L'EGAL | NL | LES CHAUMES - AN 402 | 26 790 | 26 790 | | 26 790 | 26 790 | | | | | ASA SAINTEONGE CENTRE | SEUGNE | 45 | SANT-GERES-DE-SAINTEONGE | 17 |
| EAR DE L'EGAL | NL | LE PLESSIS - LA COUDRE - AN 350 | 31 302 | 31 302 | | 31 302 | 31 302 | | | | | ASA SAINTEONGE CENTRE | SEUGNE | 45 | SANT-GERES-DE-SAINTEONGE | 17 |
| EAR DE L'EGAL | NL | LES PRES DE CHEZ TARDY | 34 540 | 34 940 | | 34 540 | 34 540 | | | | | ASA SAINTEONGE CENTRE | SEUGNE | 40 | SANT-GERES-DE-SAINTEONGE | 17 |
| EAR LES FRENES | NL | LES FENARADES - ZC 53 | 17 334 | 17 334 | 8 000 | 13 867 | 13 867 | 8 000 | 8 000 | | | NON | SEUGNE | 80 | PUSSAC | 17 |
| EAR LES LAURIERE | NL | LES ABOILLIERES - ZL 30b | 80 603 | 80 603 | | 80 603 | 80 603 | | | | | ASA SAINTEONGE CENTRE | SEUGNE | 50 | JAZENES | 17 |
| EAR LES ROZINS | NL | LES ROZINS - A 310 | 58 474 | 58 474 | | 58 474 | 58 474 | | | | | ASA SAINTEONGE CENTRE | SEUGNE | 110 | SANT-HILAIRE-DE-SOISS | 17 |
| EAR LES SYCOMORES | NL | SEUBRAC-A142-SOURCE-RESERVE 750m3 Sico | 54 497 | 54 497 | | 54 497 | 54 497 | | | | | ASA SAINTEONGE CENTRE | SEUGNE | 70 | POSS | 17 |

| Exploitation | Ressource | Lieu-dit du Prvt | Volume autorisé 2016 | Volume demandé ETE 2018 | Volume demandé Hiver 2018 | Volume ETE proposé par l'OUIC | Volume estival 2018 autorisé | Volume Hiver proposé par l'OUIC | Volume Hiver 2018/2019 autorisé | Volume additionnel de printemps BV Charente proposé par l'OUIC | Volume additionnel de printemps BV Charente autorisé sous conditions | Adhésion à l'Association | Bassin de gestion | Debit autorisé | Commune du point de prélèvement | Dept |
|----------------------------|-----------|--|----------------------|-------------------------|---------------------------|-------------------------------|------------------------------|---------------------------------|---------------------------------|--|--|--------------------------|-------------------|----------------|---------------------------------|------|
| EARL LES SUCONNORES | N1 | DOUVE DU FRETREAUJ - 3 751 | 22 276 | 22 276 | | 22 276 | 22 276 | | | | | ASA SAINTONGE CENTRE | SEUGNE | 20 | SAINT-QUANTIN-DE-RANCANNE | 17 |
| EARL LES SUCONNORES | N1 | LA METRIE - 2A 60 | 78 153 | 78 153 | | 78 153 | 78 153 | | | | | ASA SAINTONGE CENTRE | SEUGNE | 195 | BEUVAINE | 17 |
| EARL LES TROIS ORMES | N1 | LES VARDIS - 7P 4R | 28 925 | 28 925 | | 28 925 | 28 925 | | | | | NOK | SEUGNE | 45 | SAINTE-ANTHONY-DE-RANCANNE | 17 |
| EARL MAINE NEUF | N1 | LES PRES DU SOULG - B 2067 - hydre machine 2500 MAS | 22 326 | 25 000 | | 22 326 | 22 326 | | | | | ASA SAINTONGE CENTRE | SEUGNE | 50 | SAINTE-HELENE-DE-BRIS | 17 |
| EARL MAINE NEUF | N1 | LA SARAUDIERE - AC 153 - EORAGE COLLECTIF | 46 906 | 70 000 | | 46 906 | 46 906 | | | | | ASA SAINTONGE CENTRE | SEUGNE | 50 | ALLAS-BOCAGE | 17 |
| EARL MASTRE | N1 | LE SOULG - A 14 63AE 19 | 40 420 | 40 420 | | 40 420 | 40 420 | | | | | ASA SAINTONGE CENTRE | SEUGNE | 45 | COUTUMES | 17 |
| EARL MASTRE | N1 | GRANDE DU MAIGRE - AP 6A | 30 202 | 30 202 | | 30 202 | 30 202 | | | | | ASA SAINTONGE CENTRE | SEUGNE | 70 | SAINTE-BERVAINE-DE-LISSONNAN | 17 |
| EARL MASSE | N1 | GUE VIEUX 2C 6L | 4 500 | 25 500 | | 4 500 | 4 500 | | | | | ASA SAINTONGE CENTRE | SEUGNE | 40 | SAINTE-CERS-CHAMPAGNE | 17 |
| EARL MEY | N1 | LES BRANDES | 44 744 | 44 744 | | 44 744 | 44 744 | | | | | ASA SAINTONGE CENTRE | SEUGNE | 40 | CLAM | 17 |
| EARL MEY | N1 | LE PENGLIER - AK 19 | 68 620 | 68 620 | | 68 620 | 68 620 | | | | | ASA SAINTONGE CENTRE | SEUGNE | 60 | NEULLAC | 17 |
| EARL MEY | N1 | LE SOULG - CHEZ DOLRIET - A 1 308 - 1/2 | 20 256 | 10 100 | | 20 256 | 20 256 | | | | | ASA SAINTONGE CENTRE | SEUGNE | 110 | NEULLAC | 17 |
| EARL PALLISTER | N1 | CHEZ DOUPE - LA COMBE - D 3364 - RESERVE | 25 285 | 28 000 | | 25 285 | 25 285 | | | | | ASA SAINTONGE CENTRE | SEUGNE | 35 | PLASSAC | 17 |
| EARL PELLETIER | N1 | MOKGARN - A 1387 | 68 506 | 68 506 | | 68 506 | 68 506 | | | | | ASA SAINTONGE CENTRE | SEUGNE | 40 | SAINTE-HELENE-DE-BRIS | 17 |
| EARL PENAUD FILS | N1 | Les Eclues 2H 121 | 15 900 | 15 900 | | 15 900 | 15 900 | | | | | ASA SAINTONGE CENTRE | SEUGNE | 25 | BEAUX SUR TRÈFLES | 17 |
| EARL PETIT | N1 | LES COMBAUTIERES - A1 55 | 9 600 | 20 000 | | 9 600 | 9 600 | | | | | ASA SAINTONGE CENTRE | SEUGNE | 50 | SAINTE-HELENE-DE-BRIS | 17 |
| EARL POCHÉ | F1 | Le Pre du Car 23 38 | 23 028 | 25 000 | | 23 028 | 23 028 | | | | | ASA SAINTONGE CENTRE | SEUGNE | 80 | CLION | 17 |
| EARL PIERRE GALATEA & FILS | N1 | LA PETITE COMBE - 20 24 | 55 460 | 70 000 | | 55 460 | 55 460 | | | | | ASA SAINTONGE CENTRE | SEUGNE | 150 | CLION | 17 |
| EARL PLEIN AIN | N1 | LES REFRANS - 75 97 | 30 780 | | | | | | | | | NOK | SEUGNE | 70 | SAINTE-CERS-CHAMPAGNE | 17 |
| EARL PLEIN AIN | N1 | CHEZ BERTIN - 2A 87 | 25 560 | | | | | | | | | NOK | SEUGNE | 65 | SAINTE-CERS-CHAMPAGNE | 17 |
| DACC BARBIET | N1 | Les Eclues 2H 121 | Novel Intégré | 43 844 | | 43 844 | 43 844 | | | | | ASA SAINTONGE CENTRE | SEUGNE | | BEAUX SUR TRÈFLES | 17 |
| EARL QUINTARD | N1 | LE PETIT MORLIT - CD 288 - RESERVE | 30 634 | 30 000 | | 30 634 | 30 634 | | | | | ASA SAINTONGE CENTRE | SEUGNE | 30 | CHARENTAIS | 17 |
| EARL SOUBIRN | N1 | LA JAURENDIERE - YD 50 | 28 350 | 25 350 | | 28 350 | 28 350 | | | | | NOK | SEUGNE | 30 | BERMOUL | 17 |
| EARL RENOU | F1 | Prairie des Gaumes 2C 62R | 13 911 | 13 911 | | 13 911 | 13 911 | | | | | ASA SAINTONGE CENTRE | SEUGNE | 30 | SAINTE-HELENE-DE-BRIS | 17 |
| EARL ROBERT | N1 | TERRES DE PORT JUCAS - 2K 71 | 20 000 | 20 000 | | 20 000 | 20 000 | | | | | ASA SAINTONGE CENTRE | SEUGNE | 50 | COURBOURY | 17 |
| EARL SANDON | N1 | LES ABREUVIERS - AD 03 | 20 000 | 21 432 | | 20 000 | 20 000 | | | | | ASA SAINTONGE CENTRE | SEUGNE | 20 | LA VACHE-CHAMPAGNE | 17 |
| EARL SARAZIN-AMARD | N1 | Prat. Pres des Marais 2 35 | 46 023 | 46 023 | | 46 023 | 46 023 | | | | | ASA SAINTONGE CENTRE | SEUGNE | 50 | VERDUN | 17 |
| EARL TANDOT | N1 | CHEZ DURANDOT - 21 72 | 10 000 | 10 000 | | 10 000 | 10 000 | | | | | ASA SAINTONGE CENTRE | SEUGNE | 60 | CLION | 17 |
| EARL TANDOT | N1 | LA VACHERIE - D 1126 | 21 432 | 21 432 | | 21 432 | 21 432 | | | | | ASA SAINTONGE CENTRE | SEUGNE | 90 | CLION | 17 |
| EARL TANDOT | N1 | LE MANNE GROLLIER - 20 53 | 11 759 | 11 759 | | 11 759 | 11 759 | | | | | ASA SAINTONGE CENTRE | SEUGNE | 50 | CLION | 17 |
| EARL TANDOT | N1 | LENNARD - 2A 6R | 25 211 | 25 211 | | 25 211 | 25 211 | | | | | ASA SAINTONGE CENTRE | SEUGNE | 60 | CLION | 17 |

| Exploitation | Ressource | Lieu-dit du Pnt | Volume autorisé 2018 | Volume demandé ETE 2018 | Volume demandé Hiver 2018 | Volume ETE proposé par l'OUCC | Volume estimé 2018 autorisé | Volume Hiver proposé par l'OUCC | Volume hivernal 2018/2019 autorisé | Volume additionnel de printemps BV Charente proposé par l'OUCC | Volume additionnel de printemps BV Charente autorisé sous conditions | Adhésion à l'Association | Bassin de gestion | Debit autorisé | Commune du point de prélèvement | Dpt |
|----------------------------|-----------|---|----------------------|-------------------------|---------------------------|-------------------------------|-----------------------------|---------------------------------|------------------------------------|--|--|--------------------------|-------------------|----------------|---------------------------------|-----|
| EARL TIRE PIED | N1 | TIRE PIEDS | 39 535 | 43 576 | 49 576 | 39 535 | 39 535 | | | | | ASA SAINTEONGE CENTRE | SEUGNE | 100 | BERNEUIL | 17 |
| EARL VIDAL | N1 | DIEZ LAMAY - C 348 | 44 962 | 17 500 | 17 500 | 17 500 | 17 500 | | | | | ASA SAINTEONGE CENTRE | SEUGNE | 30 | TESSON | 17 |
| Monsieur ESTEVE Denis | N1 | MELAIRE KEUVE - ZA 64 | 33 182 | 45 000 | | 33 182 | 33 182 | | | | | ASA SAINTEONGE CENTRE | SEUGNE | 40 | CLAM | 17 |
| Monsieur SAURE Didier | K | Marsden 1162 | 20 881 | 28 000 | 2 000 | 20 881 | 20 881 | 2 000 | 2 000 | | | ASA SAINTEONGE CENTRE | SEUGNE | 42 | MOGNAC | 17 |
| Monsieur FAURE Thierry | N1 | LE TORT - B 508 | 35 390 | 35 250 | | 35 250 | 35 250 | | | | | ASA SAINTEONGE CENTRE | SEUGNE | 20 | SAINTE-SIMONNE-DE-CLERMONT | 17 |
| Monsieur FAVRE Michel | N1 | LE CHAILLET - ZR 40 | 24 435 | 28 500 | | 18 543 | 18 543 | | | | | NON | SEUGNE | 10 | BERNEUIL | 17 |
| Monsieur FOLLEA Bernard | N | Bossac ZC 42 | 0 | 0 | | 0 | 0 | | | | | NON | SEUGNE | 30 | SAINTE-CATHERINE-DE-VERNAC | 17 |
| Monsieur MADON Laurent | F | Chez Deskre ZC 34 | 2 258 | 1 250 | | 1 000 | 1 000 | | | | | NON | SEUGNE | 20 | BRAN | 17 |
| GAREC ALDARD | NC | POND VILLAGE - ZA 2 + réserve 2000 m3/an | 11 800 | 32 500 | | 11 800 | 11 800 | | | | | ASA SAINTEONGE CENTRE | SEUGNE | 42 | MIRAMBEAU | 17 |
| GAREC CHASSANT | N1 | LE MARIE AU PALME - C 487 (1ha avec la ZC 1201) | 10 350 | 10 350 | | 10 350 | 10 350 | | | | | ASA SAINTEONGE CENTRE | SEUGNE | 10 | TENDAC | 17 |
| GAREC CHEZ BILLE | NC | CHEZ MOCOT - AN 585 584 | 940 | 0 | | 0 | 0 | | | | | ASA SAINTEONGE CENTRE | SEUGNE | 30 | VILLEVAVER | 17 |
| GAREC CHEZ BILLE | N1 | CHEZ BILLE - ZM 196 | 51 188 | 51 188 | | 51 188 | 51 188 | | | | | ASA SAINTEONGE CENTRE | SEUGNE | 130 | CELLAC | 17 |
| GAREC DE CORNTHE | N1 | LA VALLÉE - AL 85 | 21 673 | 22 673 | | 22 673 | 22 673 | | | | | ASA SAINTEONGE CENTRE | SEUGNE | 90 | LES GONDS | 17 |
| GAREC DE CORNTHE | N1 | LES COLOMBASSES - LA VALLET - AL 62 1e/2/30 | 49 576 | 49 576 | | 49 576 | 49 576 | | | | | ASA SAINTEONGE CENTRE | SEUGNE | 15 | LES GONDS | 17 |
| GAREC DE CORNTHE | N1 | LES COLOMBASSES - AN 261 | 33 755 | 33 755 | | 33 755 | 33 755 | | | | | ASA SAINTEONGE CENTRE | SEUGNE | 45 | LES GONDS | 17 |
| GAREC DE CORNTHE | N1 | LE CHENE - AN 107 | 60 912 | 60 912 | | 60 912 | 60 912 | | | | | ASA SAINTEONGE CENTRE | SEUGNE | 75 | LES GONDS | 17 |
| EARL DE LA SOTRALORIE | R | Les Rivières "Champ des Chenaux" | 13 610 | 0 | | 0 | 0 | | | | | NON | SEUGNE | 40 | SAINTE-MEDARD | 17 |
| EARL DE LA JAUFFRÈRE | R | Dier landreau ZC 52 | 28 716 | 28 716 | | 28 716 | 28 716 | | | | | ASA SAINTEONGE CENTRE | SEUGNE | 95 | MERIGNAC | 17 |
| GAREC DE PERMAN | N1 | SAGNADOJ | 52 358 | 53 000 | | 52 358 | 52 358 | | | | | ASA SAINTEONGE CENTRE | SEUGNE | 45 | FLACOUR-SEUGNE | 17 |
| GAREC DE PERMAN | N1 | PERMAN | 51 135 | 60 000 | | 51 135 | 51 135 | | | | | ASA SAINTEONGE CENTRE | SEUGNE | 100 | AVY | 17 |
| GAREC DE PERMAN | N1 | FONT BOZIN - ZM 119 | 24 500 | 25 000 | | 24 500 | 24 500 | | | | | ASA SAINTEONGE CENTRE | SEUGNE | 35 | AVY | 17 |
| GAREC DE PERMAN | N1 | LES GRANDS PRES - ZH 15 | 57 716 | 60 000 | | 57 716 | 57 716 | | | | | ASA SAINTEONGE CENTRE | SEUGNE | 70 | FLACOUR-SEUGNE | 17 |
| GAREC DES TROIS VIEUXMIS | N1 | BOIS D'AUMONS - ZC 002 | 25 380 | 27 000 | | 25 380 | 25 380 | | | | | ASA SAINTEONGE CENTRE | SEUGNE | 40 | COLOMBIERS | 17 |
| GAREC DU COBLE | N1 | LE CLOM - LE PLAN 75 - AD 27 | 43 238 | 30 000 | | 30 000 | 30 000 | | | | | ASA SAINTEONGE CENTRE | SEUGNE | 50 | CLUTINIERS | 17 |
| GAREC DU NOBLA | N1 | FIEUX DU PONT - ZD 7 | 28 482 | 30 000 | | 28 482 | 28 482 | | | | | ASA SAINTEONGE CENTRE | SEUGNE | 25 | NEUILLAC | 17 |
| GAREC DU NOBLA | NC | LE BOURG - ZE 34 | 40 884 | 40 884 | | 40 884 | 40 884 | | | | | ASA SAINTEONGE CENTRE | SEUGNE | 30 | NEUILLAC | 17 |
| GAREC FREDERIC | NC | LES AUBRYS - D 9 | 64 935 | 70 000 | | 64 935 | 64 935 | | | | | ASA SAINTEONGE CENTRE | SEUGNE | 80 | AVY | 17 |
| GAREC BALLOT | NC | LES PETITS CHEVREAUX - ZR 35 | 84 694 | 84 694 | | 84 694 | 84 694 | | | | | ASA SAINTEONGE CENTRE | SEUGNE | 90 | SAINTE-PALASSE-BE-BROUJON | 17 |
| SCA GUÉDICH | N1 | BILCHEREAU - ZD 38 | 20 000 | 0 | | 0 | 0 | | | | | ASA SAINTEONGE CENTRE | SEUGNE | 40 | REAIN SUR TRÈPPE | 17 |
| GAREC TOACHE AU ROY | N1 | PONDJAKT - AD 495 - pâtis | 54 614 | 54 614 | 54 614 | 54 614 | 54 614 | | | | | ASA SAINTEONGE CENTRE | SEUGNE | 95 | PONS | 17 |
| Monsieur GALLARD Thierry | N | Chez Grélaud 4 1915 | 17 642 | 17 642 | | 17 642 | 17 642 | | | | | ASA SAINTEONGE CENTRE | SEUGNE | 40 | MASNAC | 17 |
| Monsieur GALLARD Patrick | R | Le Hérin - AL 219 | 35 300 | 0 | | 0 | 0 | | | | | ASA SAINTEONGE CENTRE | SEUGNE | 30 | PONS | 17 |
| Monsieur GALLARD Thierry | R | ST REVEREND - 3 086 x | 45 676 | 45 676 | | 45 676 | 45 676 | | | | | ASA SAINTEONGE CENTRE | SEUGNE | 180 | SAINTE-GENES-DE-SAINTEONGE | 17 |
| Monsieur GUY Jean-François | N1 | LA FONT DE MAUD - BT | 44 556 | 50 000 | 50 000 | 44 556 | 44 556 | | | | | ASA SAINTEONGE CENTRE | SEUGNE | 80 | PONS | 17 |

| Exploitation | Ressource | Lieu-dit du Pvi | Volume autorisé 2016 | Volume demandé ETE 2018 | Volume demandé Hiver 2018 | Volume ETE proposé par l'OUIC | Volume total 2018 autorisé | Volume Hiver proposé par l'OUIC | Volume Hiver 2018/2019 autorisé | Volume additionnel de printemps IV Charente proposé par l'OUIC | Volume additionnel de printemps IV Charente autorisé sous conditions | Adhésions à l'Association | Basin de gestion | Débit autorisé | Commune du point de prélèvement | Dpt |
|--------------------------------|-----------|---|----------------------|-------------------------|---------------------------|-------------------------------|----------------------------|---------------------------------|---------------------------------|--|--|---------------------------|------------------|----------------|---------------------------------|-----|
| Monsieur SUMPENAU Simon | R | FOINER AR 106 | 4 250 | 4 250 | | 4 250 | 4 250 | | | | | ASA SAINTEONGE CENTRE | SEUGNE | 15 | SAINTE-HEURINE | 17 |
| Madame GOINET Nadine | R | Mt-et-24 281 | 18 000 | 18 000 | | 18 000 | 18 000 | | | | | ASA SAINTEONGE CENTRE | SEUGNE | 40 | NEUILLY | 17 |
| Monsieur GOUFLET Nicolas | N1 | BELLEVUE - 20 41 | 10 410 | 10 410 | | 10 410 | 10 410 | | | | | NON | SEUGNE | 22 | BEAUSUR TREFLE | 17 |
| Monsieur GUILLOTENU Christophe | N1 | CHEZ L'HOUCHEAU - AH 89 | 11 610 | 11 610 | | 9 288 | 9 288 | | | | | NON | SEUGNE | 50 | SAINTE-HEURINE | 17 |
| Monsieur HELIS Frédéric | R | Pied Sec 29 72 (Pon d'eau et ruisseau) | 1 710 | 1 710 | | 1 218 | 1 218 | | | | | NON | SEUGNE | 10 | BRAC | 17 |
| Monsieur HERON Bruno | N1 | LES GROSSES PIERRES - 1 975 | 10 000 | 10 000 | | 10 000 | 10 000 | | | | | ASA SAINTEONGE CENTRE | SEUGNE | 30 | SAINTE-HEURINE-OU-SOIS | 17 |
| Monsieur JEUREAU Emmanuel | N1 | LES PEPILLARDS - AX 10 | 7 144 | 15 000 | | 7 144 | 7 144 | | | | | ASA SAINTEONGE CENTRE | SEUGNE | 35 | FOINS | 17 |
| Monsieur JEUREAU Emmanuel | N1 | LA METARIE DU BOIS - AX 107 | 17 954 | 22 000 | 2 000 | 17 954 | 17 954 | 2 000 | 1 000 | | | ASA SAINTEONGE CENTRE | SEUGNE | 35 | FOINS | 17 |
| SCHA DE SAINT-SEURIN | R | Pied de la Neugrande SA 358 | 150 272 | 0 | | 0 | 0 | | | | | ASA SAINTEONGE CENTRE | SEUGNE | 100 | SEIGNE | 17 |
| Madame LATORSE Libera | R | Tence 21 0 | 3 300 | 3 300 | | 3 300 | 3 300 | | | | | ASA SAINTEONGE CENTRE | SEUGNE | 40 | CLION | 17 |
| Monsieur LHERTEAU Pierre | N1 | LES GRANDS HERAUDS - A 544 | 33 840 | | | | | | | | | ASA SAINTEONGE CENTRE | SEUGNE | 45 | SAINTE-HEURINE-D'ARDENNES | 17 |
| Madame DUCASSEAU Laurette | N1 | MOUJON DE LA PLANTE - D 104 | 31 960 | 31 960 | 30 000 | 31 960 | 31 960 | | | | | ASA SAINTEONGE CENTRE | SEUGNE | 35 | TESSON | 17 |
| Madame MARIE ET Marie-Claire | N1 | LE TORT | 7 590 | 7 380 | 1 500 | 5 954 | 5 954 | 1 500 | 1 500 | | | NON | SEUGNE | 10 | SAINTE-HEURINE-DE-CULMONT | 17 |
| Monsieur MARIER Joel | N1 | CHEZ MENARD - AE 230 | 3 000 | 3 000 | 3 000 | 2 400 | 2 400 | 3 000 | 3 000 | | | NON | SEUGNE | 4 | VILLEMAIR | 17 |
| Monsieur MARTINAUD Vincent | R | Guy d'Albe 228 | 3 000 | 2 500 | | 2 400 | 2 400 | | | | | NON | SEUGNE | 25 | ALLAS-CHAMPAGNE | 17 |
| Monsieur MARTINAUD Frédéric | N1 | PNE DE CHEZ POMMERAUD-DL 2- SCE-RESERVE | 3 500 | 2 500 | | 2 500 | 2 500 | | | | | NON | SEUGNE | 35 | ALLAS-CHAMPAGNE | 17 |
| Monsieur MAURIN Corinne | N1 | PALLUE - 21 61 | 1 000 | 1 000 | | 100 | 100 | | | | | NON | SEUGNE | 8 | CLION | 17 |
| Monsieur MENANT Christophe | N1 | LA PETITE PRELUDE - AJ 211 | 13 300 | 13 300 | | 13 300 | 13 300 | | | | | ASA SAINTEONGE CENTRE | SEUGNE | 20 | LES BORDS | 17 |
| Monsieur MENARD Noël | N1 | CHEZ LANDARD - DL 42 a - SOURCE ETIANG | 5 400 | 0 | | 0 | 0 | | | | | NON | SEUGNE | 10 | MORTERS | 17 |
| SARL MERLET | N1 | RAS DE LA PLANDRE - AK 75 | 7 050 | 27 050 | | 27 050 | 27 050 | | | | | ASA SAINTEONGE CENTRE | SEUGNE | 40 | ARRAC-CHAMPAGNE | 17 |
| SARL MERLET | N1 | LA CHAUME NORD - 20 110 | 28 485 | 0 | | 0 | 0 | | | | | ASA SAINTEONGE CENTRE | SEUGNE | 120 | PONTNES-D'AZILLAC | 17 |
| Monsieur METAYER Cedric | N1 | LES RIVALES - 20 157 | 14 760 | 14 760 | | 11 988 | 11 988 | | | | | NON | SEUGNE | 25 | MONTEUS | 17 |
| EARL MITTARD SEBASTIEN | N1 | TERRE DE LA MOTTE - 27 20 b | 43 642 | 10 000 | | 43 720 | 43 720 | | | | | ASA SAINTEONGE CENTRE | SEUGNE | 95 | BERNELIL | 17 |
| EARL MITTARD SEBASTIEN | N1 | L'ANGLADE - AH 174 b - 1/2 | 48 328 | 50 000 | | 48 328 | 48 328 | | | | | ASA SAINTEONGE CENTRE | SEUGNE | 30 | LES BORDS | 17 |
| EARL MITTARD SEBASTIEN | N1 | L'ANGLADE - AH 174 b - 1/2 | 18 540 | 40 000 | | 40 000 | 40 000 | | | | | ASA SAINTEONGE CENTRE | SEUGNE | 40 | LES BORDS | 17 |
| EARL MITTARD SEBASTIEN | N1 | PNE PAVLOT - 20 45 - 2/2 | 49 520 | 40 000 | | 40 000 | 40 000 | | | | | ASA SAINTEONGE CENTRE | SEUGNE | 40 | BERNELIL | 17 |
| EARL MITTARD SEBASTIEN | N1 | PNE PAVLOT - 20 45 - 1/2 | 28 602 | 50 000 | | 28 602 | 28 602 | | | | | ASA SAINTEONGE CENTRE | SEUGNE | 50 | BERNELIL | 17 |
| Monsieur MONTASSIER Cyril | R | Les Roberts 2M 22 | 11 900 | 0 | | 0 | 0 | | | | | NON | SEUGNE | 60 | CLION | 17 |
| Monsieur MONTASSIER Cyril | N1 | LA POINTE | 1 030 | 7 000 | 500 | 6 436 | 6 436 | 500 | 500 | | | NON | SEUGNE | 20 | SAINTE-HEURINE-DE-SAINTEONGE | 17 |
| Monsieur MORTEAU Fabrice | N1 | MERIGNAC - 2R 32 | 17 638 | 18 000 | | 17 638 | 17 638 | | | | | ASA SAINTEONGE CENTRE | SEUGNE | 60 | MONTEUS | 17 |
| Monsieur MORNILLON Pascal | N1 | CAULIGNAC | 9 310 | 9 310 | 1 000 | 7 448 | 7 448 | 1 000 | 1 000 | | | NON | SEUGNE | 18 | PLASSAC | 17 |

| Exploitation | Ressource | Lieu-dit du Pnt | Volume autorisé 2018 | Volume demandé ETE 2018 | Volume demandé Hiver 2018 | Volume ETE proposé par l'OUGC | Volume annuel 2018 autorisé | Volume Hiver proposé par l'OUGC | Volume Hiver 2018/2019 autorisé | Volume additionnel de printemps IV Charente proposé par l'OUGC | Volume additionnel de printemps BV Charente autorisé sous conditions | Adhésion à l'Association | Bassin de gestion | Débit autorisé | Commune du point de prélèvement | Dpt |
|---------------------------------|-----------|---|----------------------|-------------------------|---------------------------|-------------------------------|-----------------------------|---------------------------------|---------------------------------|--|--|--------------------------|-------------------|----------------|---------------------------------|-----|
| Monsieur PASCON Frédéric | R. | TOVANE A B 612 | 2 282 | 2 282 | | 2 282 | 2 282 | | | | | ASA SAINTEONGE CENTRE | SEUGNE | 50 | BELLUNE | 17 |
| Monsieur PASCON Frédéric | K1 | LES MAHO-BGAYS - CH 2 | 40 536 | 40 536 | | 40 536 | 40 536 | | | | | ASA SAINTEONGE CENTRE | SEUGNE | 100 | SAINTE-QUANTIN-DE-BANCAINNE | 17 |
| Monsieur PASCON Frédéric | K1 | LES PIQUES - 2M 34 | 55 648 | 55 648 | | 55 648 | 55 648 | | | | | ASA SAINTEONGE CENTRE | SEUGNE | 40 | SAINTE-QUANTIN-DE-BANCAINNE | 17 |
| Monsieur PASCON Frédéric | K1 | ASHERES A 727 | 34 874 | 34 874 | | 34 874 | 34 874 | | | | | ASA SAINTEONGE CENTRE | SEUGNE | 40 | BELLUNE | 17 |
| Monsieur PERAILLÉ Pascal | H1 | BERLUDIN - ZC 107 - RESERVE | 20 000 | 0 | | 0 | 0 | | | | | ASA SAINTEONGE CENTRE | SEUGNE | 35 | REALX SUR TRIFLE | 17 |
| Monsieur PERRIER Jean-François | R. | Le Pds de Briançonnais | 9 896 | 9 896 | | 9 896 | 9 896 | | | | | ASA SAINTEONGE CENTRE | SEUGNE | 15 | BRAN | 17 |
| Monsieur PERRIER Jean-François | X. | Le Merlon | 1 455 | 1 455 | | 1 455 | 1 455 | | | | | ASA SAINTEONGE CENTRE | SEUGNE | 18 | BRAN | 17 |
| Mme Marie PINARD Marie | N1 | ROUGEROUX - LE FONDOROUX - C 3435 | 37 850 | 60 000 | | 17 850 | 17 850 | | | | | NON | SEUGNE | 120 | ROUGHEAU | 17 |
| SOA RABRUAU | N1 | LES QUELLES - AM 229 | 31 020 | 32 000 | | 31 020 | 31 020 | | | | | ASA SAINTEONGE CENTRE | SEUGNE | 60 | SAINTE-LIEURNE | 17 |
| SOA RABRUAU | N2 | CHIZ PLETAN - A2 10 | 2 068 | 6 000 | | 2 068 | 2 068 | | | | | ASA SAINTEONGE CENTRE | SEUGNE | 22 | NEULIAC | 17 |
| SOA RABRUAU | N1 | LE FONTENIL | 11 734 | 22 000 | | 11 734 | 11 734 | | | | | ASA SAINTEONGE CENTRE | SEUGNE | 15 | SAINTE-LIEURNE | 17 |
| Monsieur RACOURT Corinne | NC | D'OUVEAU - AP 126 | 10 550 | 10 550 | | 10 550 | 10 550 | | | | | ASA SAINTEONGE CENTRE | SEUGNE | 35 | SAINTE-GERMAIN-DE-LUSIGNAN | 17 |
| Monsieur RENAUD Didier | NC | LA METAIRE - PIECE DES GITES - A43 | 12 748 | 35 000 | | 12 748 | 12 748 | | | | | ASA SAINTEONGE CENTRE | SEUGNE | 40 | ALLAS-BODAGE | 17 |
| Monsieur RIVRE Thierry | NC | BIBAUDON - ZV 6 | 21 330 | 16 754 | | 21 330 | 21 330 | | | | | ASA SAINTEONGE CENTRE | SEUGNE | 60 | SAINTE-PAULS-DE-PHOLM | 17 |
| Monsieur RICO S Jean-Paul | NC | LES DEUX FLARDS - VINO SOURS - AM 401 - ZC2 Storage | 41 172 | 41 172 | | 41 172 | 41 172 | | | | | ASA SAINTEONGE CENTRE | SEUGNE | 110 | SAINTE-LIEURNE | 17 |
| Monsieur ROUGIER Jean-Marie | N1 | CHEZ SOUQUET - D 77 - + RESERVE 1790 m3 | 31 866 | 31 866 | | 31 866 | 31 866 | | | | | ASA SAINTEONGE CENTRE | SEUGNE | 10 | TESSON | 17 |
| Monsieur ROUGE Jean-Jacques | R. | La Seume - ZH 27 (3 champs) | 15 605 | 15 605 | | 15 605 | 15 605 | | | | | NON | SEUGNE | 80 | SAINTE-GENES-DE-SAINTEONGE | 17 |
| Monsieur ROUGE Jean-Jacques | R. | Le Molin Breuil - ZL 112 (champs) | 12 722 | 12 722 | | 12 722 | 12 722 | | | | | NON | SEUGNE | 80 | OLIGN | 17 |
| Monsieur ROUGE Jean-Jacques | K1 | LA METAIRE DU SEUTRE - ZH 101 | 37 175 | 46 500 | | 37 175 | 37 175 | | | | | NON | SEUGNE | 60 | SAINTE-GENES-DE-SAINTEONGE | 17 |
| Monsieur ROUGE Jean-Jacques | K1 | MAINE BEHAL - F 1 | 30 359 | 38 850 | | 30 359 | 30 359 | | | | | NON | SEUGNE | 80 | OLIGN | 17 |
| Monsieur ROUSSEAU Fabien | R. | Les Champs de Rivane - A1 137 et 138 | 5 636 | 0 | | 0 | 0 | | | | | ASA SAINTEONGE CENTRE | SEUGNE | 25 | SAINTE-GENES-DE-SAINTEONGE | 17 |
| Monsieur ROUSSEAU Thierry | K1 | LES RIGOUILLIES - ZH 18 | 37 449 | 37 449 | | 37 449 | 37 449 | | | | | ASA SAINTEONGE CENTRE | SEUGNE | 80 | TANZAC | 17 |
| Monsieur ROUSSEAU Fabien | K1 | CHEZ TARDY - E 243 | 14 964 | 28 000 | | 14 964 | 14 964 | | | | | ASA SAINTEONGE CENTRE | SEUGNE | 20 | SAINTE-GENES-DE-SAINTEONGE | 17 |
| Monsieur ROUSSEAU Françoise | N1 | MARILLARD - ZC 108 | 17 400 | 17 400 | | 17 400 | 17 400 | | | | | ASA SAINTEONGE CENTRE | SEUGNE | 30 | PLASSAC | 17 |
| SAS EXPLOITATION AGRICOLE ANDRE | F. | La Grande Rivière - WE 21 | 32 996 | 32 996 | | 32 996 | 32 996 | | | | | ASA SAINTEONGE CENTRE | SEUGNE | 26 | SAINTE-GENES-DE-SAINTEONGE | 17 |
| SAS EXPLOITATION AGRICOLE ANDRE | N1 | LES CHAIVENALX - LA PLANCHE - AT 176,177 | 19 834 | 19 834 | | 19 834 | 19 834 | | | | | ASA SAINTEONGE CENTRE | SEUGNE | 70 | POISE | 17 |
| SAS EXPLOITATION AGRICOLE ANDRE | N2 | LES CHAMPAGNIERS - AM 3 | 37 130 | 37 130 | | 37 130 | 37 130 | | | | | ASA SAINTEONGE CENTRE | SEUGNE | 40 | SAINTE-GENES-DE-SAINTEONGE | 17 |
| SARLA MAULIERE | N1 | PIECE DU SEUTRE - ZH 102 | 27 354 | 30 000 | | 27 354 | 27 354 | | | | | ASA SAINTEONGE CENTRE | SEUGNE | 40 | SAINTE-GENES-DE-SAINTEONGE | 17 |
| SARLA MAULIERE | N2 | LA MAULIERE - ZM 28 | 7 980 | 10 000 | | 7 980 | 7 980 | | | | | ASA SAINTEONGE CENTRE | SEUGNE | 15 | SAINTE-GENES-DE-SAINTEONGE | 17 |
| SAS CONSTANT | NC | LES GRANDS CHAMPS - LE CHAY | 18 100 | 21 000 | | 18 100 | 18 100 | | | | | ASA SAINTEONGE CENTRE | SEUGNE | 37 | SAINTE-GENES-DE-SAINTEONGE | 17 |
| SAS LES MESNARDS | NC | BOLLING D'EST - PRES DU PONT - A. 20 | 20 000 | 20 000 | | 20 000 | 20 000 | | | | | ASA SAINTEONGE CENTRE | SEUGNE | 45 | NEULIAC | 17 |

| Exploitation | Ressource | Lieu-dit du Puit | Volume autorisé 2016 | Volume demandé ETE 2018 | Volume demandé Hiver 2018 | Volume ETE proposé par l'OUGC | Volume annuel 2018 autorisé | Volume Hiver proposé par l'OUGC | Volume hivernal 2018/2019 autorisé | Volume additionnel de printemps BV Charente proposé par l'OUGC | Volume additionnel de printemps BV Charente autorisé-sous conditions | Adhésion à l'Association | Basin de gestion | Debit autorisé | Commune du point de prélèvement | Dpt |
|---------------------------------|-----------|--------------------------------------|----------------------|-------------------------|---------------------------|-------------------------------|-----------------------------|---------------------------------|------------------------------------|--|--|--------------------------|------------------|----------------|---------------------------------|-----|
| SAS MARNIER | R | La Mésairie 4 490 | 22 631 | 22 631 | | 22 631 | 22 631 | | | | | ASA SAINTONGE CENTRE | SEUGNE | 10 | BELLURS | 17 |
| SAS MARNIER | NL | LES CHAUMEAUX LA COMBE-2075 | 15 932 | 0 | | 0 | 0 | | | | | ASA SAINTONGE CENTRE | SEUGNE | 16 | PONS | 17 |
| SAS MARNIER | NL | LES CHARTRES - AZ 08 - forage commun | 13 654 | 0 | | 0 | 0 | | | | | ASA SAINTONGE CENTRE | SEUGNE | 10 | PONS | 17 |
| SAS MULLAC | NL | PREZ DE LA ROSSE | 15 000 | 16 000 | | 15 000 | 15 000 | | | | | ASA SAINTONGE CENTRE | SEUGNE | 10 | JARNAC-CHAMPAGNE | 17 |
| SAS TALBOT | NL | PIEF DE JAZENNES - 20 9 | 10 832 | 30 832 | | 10 832 | 10 832 | | | | | ASA SAINTONGE CENTRE | SEUGNE | 10 | MAZOUILLLES | 17 |
| SAS TALBOT | NL | LES CHARTRES - AZ 08 - forage commun | 17 816 | 27 816 | | 17 816 | 17 816 | | | | | ASA SAINTONGE CENTRE | SEUGNE | 60 | PONS | 17 |
| SAS TALBOT | NL | PIEF DE JAZENNES - 28 32 | 21 714 | 21 714 | | 21 714 | 21 714 | | | | | ASA SAINTONGE CENTRE | SEUGNE | 10 | MAZOUILLLES | 17 |
| SCEA DU DOMAINE DE ST REVEREND | R | ST REVEREND - B 0866 | 91 348 | 91 348 | | 91 348 | 91 348 | | | | | ASA SAINTONGE CENTRE | SEUGNE | 130 | SAINTE-GENIS-DE-SAINTEONGE | 17 |
| SCEA DU DOMAINE DE ST REVEREND | NL | INDLOUCES - D 1075 | 12 182 | 12 182 | | 12 182 | 12 182 | | | | | ASA SAINTONGE CENTRE | SEUGNE | 20 | MOGNAC | 17 |
| SCEA LA FORÊT | R | PIEF DE BEL AIR 2157 | 32 711 | 32 711 | | 32 711 | 32 711 | | | | | ASA SAINTONGE CENTRE | SEUGNE | 100 | MOGNAC | 17 |
| SCEA LA FORÊT | NL | CHIEZ NICOLUX - 20 76 | 11 468 | 11 468 | | 11 468 | 11 468 | | | | | ASA SAINTONGE CENTRE | SEUGNE | 38 | MOGNAC | 17 |
| SCEA LA FORÊT | NL | CHIEZ PATRON - 20 43 | 61 852 | 61 852 | | 61 852 | 61 852 | | | | | ASA SAINTONGE CENTRE | SEUGNE | 40 | MOGNAC | 17 |
| Mais et Arharbeaud Génér | NL | LE PASTOUR 6 AD 19 | 7 000 | 7 000 | 7 000 | 7 000 | 7 000 | 2 000 | 2 000 | | | ASA SAINTONGE CENTRE | SEUGNE | 20 | SAINTE-HEUGÈNE | 17 |
| SCEA TARRAUD | NL | LA BESSE - AP 420 | 48 072 | 52 080 | | 48 072 | 48 072 | | | | | ASA SAINTONGE CENTRE | SEUGNE | 50 | JARNAC-CHAMPAGNE | 17 |
| SCEA TRANGER BERNARD ET FLORENT | NL | MARNAIS DES BREUILS - 20 48 | 42 958 | 27 916 | | 27 916 | 27 916 | | | | | ASA SAINTONGE CENTRE | SEUGNE | 65 | BERNEUIL | 17 |
| SCEA TRANGER BERNARD ET FLORENT | NL | MARNAIS DES BREUILS - 20 08 | 46 905 | 31 905 | | 31 905 | 31 905 | | | | | ASA SAINTONGE CENTRE | SEUGNE | 60 | BERNEUIL | 17 |
| SCEA TRANGER BERNARD ET FLORENT | NL | L'ENCLOS - 20 34 | 55 836 | 45 836 | | 45 836 | 45 836 | | | | | ASA SAINTONGE CENTRE | SEUGNE | 70 | BERNEUIL | 17 |
| SCEA TRANGER BERNARD ET FLORENT | NL | LA VALLEE - AL 20 | 74 166 | 74 166 | | 74 166 | 74 166 | | | | | ASA SAINTONGE CENTRE | SEUGNE | 75 | LES OGNES | 17 |
| SCEA BRUTTEAU | NL | CHIEZ GENET | 25 979 | 25 979 | | 25 979 | 25 979 | | | | | ASA SAINTONGE CENTRE | SEUGNE | 40 | REMY SUR TREBLE | 17 |
| SCEA CHATELINAUD | NL | LA VERRENE - LE SERTEN - A 183 | 28 958 | 10 000 | | 28 958 | 23 150 | | | | | NON | SEUGNE | 60 | PLASSAC | 17 |
| SCEA CHAILLET | NL | LA PETIT CHAILLET - 20 107 | 62 000 | 62 000 | 3 000 | 62 000 | 62 000 | 3 000 | 3 000 | | | ASA SAINTONGE CENTRE | SEUGNE | 50 | IGNAC | 17 |
| SCEA DE LA COMBE | NL | LES GARDIENS - 20 49 - rivièr | 28 000 | 40 000 | 40 000 | 20 000 | 20 000 | 4 000 | 4 000 | | | ASA SAINTONGE CENTRE | SEUGNE | 30 | FLEAC-SUR-SEUGNE | 17 |
| SCEA DE LA CROIX MARRON | NL | LA CROIX MARRON - 24 78 | 76 140 | 120 000 | | 76 140 | 76 140 | | | | | ASA SAINTONGE CENTRE | SEUGNE | 95 | PONS | 17 |
| SCEA DE LA CROIX MARRON | NL | SAINT-JUYVE - AD 125 | 39 480 | 120 000 | | 39 480 | 39 480 | | | | | ASA SAINTONGE CENTRE | SEUGNE | 100 | PONS | 17 |
| SCEA DES PINES | R | Les Bois 20 41 | 2 300 | 25 000 | | 2 300 | 2 300 | | | | | ASA SAINTONGE CENTRE | SEUGNE | 30 | MENISMAC | 17 |
| SCEA CHLOT ET FILS | NL | LES PRAGES - AN 100 | 9 300 | 9 300 | | 9 300 | 9 300 | | | | | ASA SAINTONGE CENTRE | SEUGNE | 25 | SAINTE-HEUGÈNE | 17 |
| SCEA DU CHATEAU | NL | LES PREVOTEAUX - AS 100 | 8 900 | 3 000 | 3 000 | 8 900 | 8 900 | 1 000 | 1 000 | | | ASA SAINTONGE CENTRE | SEUGNE | 20 | JARNAC-CHAMPAGNE | 17 |
| SCEA DU CHATEAU | NL | LES GAVIETTES - AS 116 | 1 710 | 2 000 | | 1 710 | 1 710 | | | | | ASA SAINTONGE CENTRE | SEUGNE | 15 | JARNAC-CHAMPAGNE | 17 |
| SCEA DU PINIER | NL | LE PINIER - AL 45 | 37 976 | 50 000 | | 37 976 | 37 976 | | | | | ASA SAINTONGE CENTRE | SEUGNE | 30 | PONS | 17 |
| SCEA DU TREFLE | NL | PAS DES VERTS - 24 62-122 | 48 342 | 50 000 | | 48 342 | 48 342 | | | | | ASA SAINTONGE CENTRE | SEUGNE | 70 | NEULLES | 17 |
| SCEA DU TREFLE | NL | PRE DE BERSEON - AC 100 | 18 822 | 40 100 | | 18 822 | 18 822 | | | | | ASA SAINTONGE CENTRE | SEUGNE | 30 | NEULLES | 17 |

| Exploitation | Ressource | Lieu-dit du Prvt | Volume autorisé 2016 | Volume demandé ETE 2018 | Volume demandé Hiver 2018 | Volume ETE proposé par l'OUGC | Volume été 2018 autorisé | Volume Hiver proposé par l'OUGC | Volume Hiver 2018/2019 autorisé | Volume additionnel de printemps BV Charente proposé par l'OUGC | Volume additionnel de printemps BV Charente autorisé sous conditions | Adhésion à l'Association | Bassin de gestion | Débit autorisé | Commune du point de prélèvement | Dpt |
|-----------------------------|-----------|-------------------------------------|----------------------|-------------------------|---------------------------|-------------------------------|--------------------------|---------------------------------|---------------------------------|--|--|--------------------------|-------------------|----------------|---------------------------------|-----|
| SCEA ET P CHAISNIER | N | Pré de la Cam | 6 000 | 6 000 | | 6 000 | 6 000 | | | | | ASA SAINTEONGE CENTRE | SEUGNE | 30 | BUSSAC | 17 |
| SCEA LAURENTIÈRE | NL | LES ARNAULDS - LES SEDEAUX - 20/35 | 17 900 | 0 | | 0 | 0 | | | | | NON | SEUGNE | 55 | REAUX SUR TRÉFRET | 17 |
| SCEA LE PIBIE | N | LE PIBIE - ZA | 33 750 | 30 000 | 3 000 | 33 750 | 33 750 | 3 000 | 3 000 | | | ASA SAINTEONGE CENTRE | SEUGNE | 50 | LE PIN | 17 |
| SCEA LES PLANTES | NL | LES PLANTES - 27/84 | 10 200 | 0 | | 0 | 0 | | | | | ASA SAINTEONGE CENTRE | SEUGNE | 25 | KONZAC | 17 |
| SCEA LES PLATANES | NL | LE CHARDON - 0/205 | 28 762 | 32 000 | | 28 762 | 28 762 | | | | | ASA SAINTEONGE CENTRE | SEUGNE | 60 | TANZAC | 17 |
| SARLES TALLAS | NL | PRE CHAPEAU - LES CHOUX - 24/34 | 25 703 | 25 000 | | 19 000 | 29 600 | | | | | NON | SEUGNE | 40 | SAIN-YLÉGER | 17 |
| SCEA MAILLET | NL | Maison neuve | 7 918 | 7 500 | | 6 334 | 6 334 | | | | | NON | SEUGNE | 25 | SAINTEVEN DE SAINTEONGE | 17 |
| SCEA MEGRAUD | NL | LA BARDONNIÈRE - AH/54 | 19 613 | 13 023 | | 15 850 | 15 850 | | | | | NON | SEUGNE | 35 | RIQUA | 17 |
| SCEA PELLETIER | NL | REF DES AGHÈRES - 24/62 | 12 690 | | | | | | | | | NON | SEUGNE | 40 | SAIN-YLÈRE DE SAINTEONGE | 17 |
| SCEA RAVINÉ ET FILS | NL | L'ENTRÉE - LA SALETTE - AC/49 | 37 803 | 40 000 | | 37 690 | 37 690 | | | | | ASA SAINTEONGE CENTRE | SEUGNE | 45 | COLOMBERS | 17 |
| SCEA RAVINÉ ET FILS | NL | LAKOLADE - AH 100 - SOURCE RESEVE | 13 590 | 20 000 | | 15 600 | 15 900 | | | | | ASA SAINTEONGE CENTRE | SEUGNE | 90 | LES GONDS | 17 |
| SCEA RAVINÉ ET FILS | NL | LA METAIRE DES PERIS - AH 262 - 3/3 | 43 710 | 45 000 | | 43 710 | 43 710 | | | | | ASA SAINTEONGE CENTRE | SEUGNE | 50 | LES GONDS | 17 |
| SCEA RAVINÉ ET FILS | NL | LA METAIRE DES PERIS - AH 262 - 1/3 | 13 348 | 41 000 | | 13 348 | 13 348 | | | | | ASA SAINTEONGE CENTRE | SEUGNE | 40 | LES GONDS | 17 |
| SCEA RUILLEAU-BEAUFOUR | R | Maison "La Moure" | 6 390 | 50 | | 50 | 50 | | | | | NON | SEUGNE | 53 | ARTHENAC | 17 |
| EAL VISHOUBLE GRATEAUX | NL | BOULE - AX/07 | 17 650 | 17 550 | 17 550 | 14 040 | 14 040 | | | | | NON | SEUGNE | 33 | FORE | 17 |
| SCEA VINCENT | R | Pré de Prégeau - D/200 | 3 000 | 3 000 | | 2 400 | 2 400 | | | | | NON | SEUGNE | 60 | ARTHENAC | 17 |
| SCEA VINET | NL | MERISAC - 24/32 | 33 272 | 33 272 | | 33 272 | 33 272 | | | | | ASA SAINTEONGE CENTRE | SEUGNE | 60 | MOUILLS | 17 |
| SCEA VINET | NL | LES ORMES DE BELLIERS - 28/2 | 39 762 | 39 762 | | 39 762 | 39 762 | | | | | ASA SAINTEONGE CENTRE | SEUGNE | 40 | SAIN-PAUL-DE-PHOLIN | 17 |
| SCEA VINET | NL | LA METAIRE D'ASHIÈRES | 28 482 | 10 402 | | 28 482 | 23 452 | | | | | ASA SAINTEONGE CENTRE | SEUGNE | 35 | BELLIÈRE | 17 |
| Monsieur SEGUIN Marc | NL | PRADILLE - 20/49 | 39 292 | 39 292 | 39 292 | 39 292 | 39 292 | | | | | ASA SAINTEONGE CENTRE | SEUGNE | 40 | SAINTE-QUANTIN-DE-RANCANNE | 17 |
| Monsieur SEGUINOT Stéphane | R | Le Préau A 517 | 7 920 | 9 200 | | 7 920 | 7 920 | | | | | ASA SAINTEONGE CENTRE | SEUGNE | 35 | BRIS-SOUS-ARCHAC | 17 |
| Monsieur SEGUINOT Stéphane | NL | LE PERC' | 7 890 | 7 890 | | 7 890 | 7 890 | | | | | ASA SAINTEONGE CENTRE | SEUGNE | 25 | BRIS-SOUS-ARCHAC | 17 |
| SCEA VISHOBLES DU CHAMPAGNY | R | Le Champagny | 2 472 | 0 | | 0 | 0 | | | | | NON | SEUGNE | 13 | SAINTE-GERGÈRE-D'ARZENNES | 17 |
| SCEA VISHOBLES DU CHAMPAGNY | NL | LE CHAMPAGNY - A 964 - SOURCE | 1 575 | 0 | | 0 | 0 | | | | | NON | SEUGNE | 15 | SAINTE-GERGÈRE-D'ARZENNES | 17 |
| SCEA VISHOBLES DU CHAMPAGNY | NL | LE HERNEUF - 25/78 | 10 800 | 10 000 | | 15 840 | 15 840 | | | | | NON | SEUGNE | 40 | MOIRAC | 17 |
| Monsieur SOLLUC Pierre | R | CHEZ DOUTAUX - 24/423 | 8 675 | 12 000 | 12 000 | 8 675 | 8 675 | 10 000 | 10 000 | | | ASA SAINTEONGE CENTRE | SEUGNE | 30 | MEUX | 17 |
| SC CHATEAU DE PLASSAC | R | Perraud D 06 (Bgn 2) | 13 963 | 20 963 | | 13 963 | 20 963 | | | | | ASA SAINTEONGE CENTRE | SEUGNE | 50 | SAINTE-GENÈVE-DE-SAINTEONGE | 17 |
| SC CHATEAU DE PLASSAC | R | Perraud D 06 (Bgn 2) | 2 852 | 2 852 | | 2 852 | 2 852 | | | | | ASA SAINTEONGE CENTRE | SEUGNE | 30 | SAINTE-GENÈVE-DE-SAINTEONGE | 17 |
| SC CHATEAU DE PLASSAC | R | Perraud D 06 (Bgn 1) | 31 855 | 31 855 | | 31 855 | 31 855 | | | | | ASA SAINTEONGE CENTRE | SEUGNE | 30 | SAINTE-GENÈVE-DE-SAINTEONGE | 17 |
| EPRL TARDY | NL | D 022 COURTEAU - D | 61 302 | 01 600 | | 61 302 | 61 302 | | | | | ASA SAINTEONGE CENTRE | SEUGNE | 50 | CLON | 17 |

| Exploitation | Ressource | Lieu-dit du Forêt | Volume autorisé 2016 | Volume demandé ETE 2018 | Volume demandé Hiver 2018 | Volume ETE proposé par l'OUIC | Volume estimé 2018 autorisé | Volume Hiver proposé par l'OUIC | Volume Hiver 2018/2019 autorisé | Volume additionnel de printemps BV Charente proposé par l'OUIC | Volume additionnel de printemps BV Charente autorisé sous conditions | Adhésion à l'Association | Basin de gestion | Débit autorisé | Commune du point de prélèvement | Dpt |
|----------------------------------|-----------|---|----------------------|-------------------------|---------------------------|-------------------------------|-----------------------------|---------------------------------|---------------------------------|--|--|--------------------------|------------------|----------------|---------------------------------|-----|
| Monsieur THIBAUDEAU Hervé | NL | LOS SOU PIN - ZC 56 | 6 000 | 6 000 | | 5 200 | 5 200 | | | | | NON | SEUGNE | 30 | SAINTE-GENÈVE-DE-SANTONGE | 17 |
| Monsieur THIBAUDEAU Hervé | NL | GABARD - DOMAINE DU PIN - ZC 47 | 16 275 | 16 275 | | 13 020 | 13 020 | | | | | NON | SEUGNE | 45 | SAINTE-GENÈVE-DE-SANTONGE | 17 |
| Monsieur THIBAUDEAU Hervé | NL | CHEZ BAGLE | 12 625 | 0 | | 0 | 0 | | | | | NON | SEUGNE | 35 | SAINTE-QUENTINE-DE-SANTONGE | 17 |
| Monsieur THIBAUDEAU Hervé | NL | LE MOULIN - ZA 45D | 11 475 | 11 475 | | 9 140 | 9 140 | | | | | NON | SEUGNE | 30 | SAINTE-QUENTINE-DE-SANTONGE | 17 |
| Monsieur TURNAUD Marie | R | Pres de la uba 3130 | 10 200 | 10 200 | | 10 200 | 10 200 | | | | | ASA SANTONGE CENTRE | SEUGNE | 40 | BNE-SOUS-ANDRAC | 17 |
| Monsieur VAS Ghislain | NL | CHEZ GORNET - ZP 31 | 23 180 | 23 000 | | 21 500 | 21 150 | | | | | ASA SANTONGE CENTRE | SEUGNE | 30 | SAINTE-GENÈVE-DE-SANTONGE | 17 |
| Monsieur VAS Pascal | NL | LA CHAMPAIGNE DE CHATELAIN - A1 110 | 10 585 | 25 000 | | 20 585 | 20 585 | | | | | ASA SANTONGE CENTRE | SEUGNE | 50 | MELLE-VIEUXJUL | 17 |
| Monsieur VAUD Jean-François | NL | LES GRANDES PILETS - ZA 69 | 16 700 | | | | | | | | | ASA SANTONGE CENTRE | SEUGNE | 40 | SAINTE-QUENTINE-DE-SANTONGE | 17 |
| Monsieur VIEL Stéphane | NL | LA SARAZIÈRE - AC 137 - FORÊT COLLECTIF | 38 258 | 68 258 | | 38 258 | 38 258 | | | | | ASA SANTONGE CENTRE | SEUGNE | 50 | ALLAS-BODAGE | 17 |
| Monsieur VILLE Alain | NL | 5 RUE DE LA GRANDE LES PUISSES D'ALCHE | 19 200 | 0 | | 0 | 0 | | | | | ASA SANTONGE CENTRE | SEUGNE | 30 | BERNEUIL | 17 |
| Monsieur ZAPPAVIN Ludovic | NL | CHEZ MOTARD - ZA 75 | 10 000 | 0 | | 0 | 0 | | | | | ASA SANTONGE CENTRE | SEUGNE | 40 | SAINTE-QUENTINE-DE-SANTONGE | 17 |
| SCA DE LA TROMPETTE | N2 | La Buissonnière | 57 000 | 60 000 | | 57 000 | 57 000 | | | | | NON | ANTENNE ROUZILLE | 70 | COURBILLAG | 16 |
| INDUSTRIE NONY | R | La Baraudie | 1 200 | 1 200 | | 1 050 | 1 050 | | | | | NON | ANTENNE ROUZILLE | 20 | SAINTE-SULPICE-DE-COGNAC | 10 |
| INDUSTRIE NONY | R | Les Essais des Semouls | 3 200 | 3 200 | | 2 815 | 2 815 | | | | | NON | ANTENNE ROUZILLE | 20 | SAINTE-SULPICE-DE-COGNAC | 10 |
| EARL CHAMOND | NL | Bel Air | 16 000 | 16 000 | | 14 000 | 14 000 | | | | | NON | ANTENNE ROUZILLE | 40 | COURBILLAG | 16 |
| EARL BACH ET FILS | NL | La Pierre | 17 500 | 17 500 | | 15 400 | 15 400 | | | | | NON | ANTENNE ROUZILLE | 30 | BREUILLE | 16 |
| EARL DES CHAMPS DU FAUT | R | Poirier entre les Chemins | 10 000 | 0 | | 0 | 0 | | | | | NON | ANTENNE ROUZILLE | 30 | CHASSORS | 16 |
| EARL PEPINIERES VITICOLES JOBERT | R | La Fragnac | 3 500 | 3 500 | | 3 000 | 3 000 | | | | | NON | ANTENNE ROUZILLE | 50 | RÉPARSAC | 16 |
| EARL DU BEAU PALAIS | R | Les Ventes de St Gobain | 22 000 | 24 900 | 24 900 | 16 400 | 16 400 | | | | | NON | ANTENNE ROUZILLE | 50 | BREUILLE | 16 |
| SCA L'ET'S HERAUD | R | Pâtis Chaurin | 24 000 | 24 000 | 10 000 | 21 120 | 21 120 | 10 000 | 10 000 | | | NON | ANTENNE ROUZILLE | 30 | SIEGNE | 16 |
| SCA JALOT ENOCH | R | Les Fontaines | 8 000 | 8 000 | 1 000 | 7 040 | 7 040 | | | | | NON | ANTENNE ROUZILLE | 40 | NEROILLAC | 16 |
| EARL RIGOLE | NL | Les Mées | 23 000 | 23 000 | | 20 240 | 20 240 | | | | | NON | ANTENNE ROUZILLE | 60 | COURBILLAG | 16 |
| GAE DE L'AIR DES CHAMPS | R | Les Jours | 142 000 | 127 000 | | 124 960 | 124 960 | | | | | NON | ANTENNE ROUZILLE | 105 | SIEGNE | 16 |
| EARL FERRAUD ET FILLE | R | Les Jours | 4 000 | 4 000 | | 3 520 | 3 520 | | | | | NON | ANTENNE ROUZILLE | 60 | HOUILLIÈRE | 16 |
| EARL LE JARDIN DES MERLES | R | Fort Blanche | 9 700 | 9 700 | | 7 700 | 7 700 | | | | | NON | SEUGNE | | Saint-Martin | 17 |
| Monsieur CHEVILLER Thierry | R | La Martrie | 20 000 | 20 000 | | 16 000 | 16 000 | | | | | NON | SEUGNE | 20 | CHANTILLAC | 16 |
| SCA MARTINAUD | R | Le Signac | 25 000 | 25 000 | | 20 000 | 20 000 | | | | | NON | SEUGNE | 36 | CHANTILLAC | 16 |
| GAE DE LA METAIRIE NEUVES | R | La Métairie Neuve | 30 000 | 20 000 | | 15 000 | 15 000 | | | | | NON | SEUGNE | 45 | BAGNES-SAINTE-RADEGONDE | 16 |
| EARL DE MATHÉLON | R | Chez Mathélon | 10 000 | 1 000 | | 1 000 | 1 000 | | | | | NON | SEUGNE | 30 | BAGNES-SAINTE-RADEGONDE | 16 |
| EARL LE JARDIN DES MERLES | R | Les Fontaines | 31 000 | 31 000 | | 24 000 | 24 000 | | | | | NON | SEUGNE | 60 | BAGNES-SAINTE-RADEGONDE | 16 |

| Exploitation | Ressource | Lieu/dit du Prvt | Volume autorisé 2016 | Volume demandé ETE 2018 | Volume demandé Hiver 2018 | Volume ETE proposé par l'OUGC | Volume estimatif 2018 autorisé | Volume Hiver proposé par l'OUGC | Volume Hiver 2018/2019 autorisé | Volume additionnel de printemps IV Charente proposé par l'OUGC | Volume additionnel de printemps IV Charente autorisé sous conditions | Adhésion à l'Association | Basin de gestion | Débit autorisé | Commune du point de prélèvement | Dpt |
|-------------------------------|-----------|--|----------------------|-------------------------|---------------------------|-------------------------------|--------------------------------|---------------------------------|---------------------------------|--|--|--------------------------|-------------------|----------------|---------------------------------|-----|
| Monsieur MARCONNES Daniel | R | La Mélière neuve | 14 000 | 14 000 | | 11 300 | 11 300 | | | | | NON | SEUGNE | 10 | SAINNES-SAINTE-PADECOUDE | 16 |
| TILLAUD Marc | F | Moulin de Guesbard | 35 000 | 35 000 | | 24 800 | 24 800 | | | | | NON | SEUGNE | 40 | SAINNES-SAINTE-PADECOUDE | 16 |
| CARL PLOIX AUR | R | | | | | | | | | | | NON | SEUGNE | 15 | GUMPS | 16 |
| CARL PLOIX AUR | R | | | | | | | | | | | NON | SEUGNE | 15 | GUMPS | 16 |
| Monsieur BEZIER François | R | Pont Marie-Soleil | 20 000 | 20 000 | 20 000 | 16 000 | 16 000 | | | | | NON | SEUGNE | 30 | SARREY | 16 |
| Monsieur DAUSE Martial | R | Chez Soureau | 4 200 | 0 | | 0 | 0 | | | | | NON | SEUGNE | 10 | MONTMÉRAC | 16 |
| EARL DELPECH | R | Moulin Buis | 21 000 | 21 000 | | 24 800 | 24 800 | | | | | NON | SEUGNE | 40 | BARBEZEU-SAINTE-HILAIRE | 16 |
| Monsieur BROS Jean Et | R | Le Moulin de Verdols | 24 000 | 24 000 | 2 400 | 19 200 | 19 200 | 2 400 | 2 400 | | | NON | SEUGNE | 50 | SARREY | 16 |
| CARL SAICH | R | Le Cormier | 8 500 | 8 500 | | 6 640 | 6 640 | | | | | NON | SEUGNE | 25 | GUMPS | 16 |
| EARL P GRAND | R | Marie Solin | 27 800 | 27 800 | | 21 600 | 21 600 | | | | | NON | SEUGNE | 65 | GUMPS | 16 |
| Monsieur EMBELLANT Monique | R | Les DeTrins | 4 200 | 4 200 | | 3 360 | 3 360 | | | | | NON | SEUGNE | 10 | LE DÉTRIS | 16 |
| GARE DES EAUX CLAIRES | II | La Parada | 19 200 | 19 200 | 10 000 | 13 200 | 13 200 | 20 000 | 20 000 | | | NON | SEUGNE | 10 | MONTMÉRAC | 16 |
| GARE DES RUS | R | Le Lantreau | 15 000 | 15 000 | 5 000 | 12 000 | 12 000 | 5 000 | 5 000 | | | NON | SEUGNE | 40 | BARBEZEU-SAINTE-HILAIRE | 16 |
| LE JARDIN DE CHEZ GONNIN | R | Fontaine de Chez Gonnin | 12 000 | 12 000 | | 9 600 | 9 600 | | | | | NON | SEUGNE | 8 | MONTMÉRAC | 16 |
| Monsieur TURPAUD Patrice | F | Prés du Péc | 10 000 | 10 000 | | 16 000 | 16 000 | | | | | NON | SEUGNE | 100 | MONTMÉRAC | 16 |
| Monsieur VIREVALEX Dominique | R | Sérige | 56 000 | 40 000 | 40 000 | 30 800 | 30 800 | | | | | NON | SEUGNE | 75 | MONTMÉRAC | 16 |
| EARL VERNIQUE SARMADE-AUTONES | R | Pré du Néroc - ZB 50 | 2 500 | 5 000 | 5 000 | 2 000 | 2 000 | | | | | NON | SEUGNE | 50 | ARTHEZAC | 17 |
| Monsieur NEY Jean-François | R | Chez Drouillard | 5 000 | 5 000 | 5 000 | 4 000 | 4 000 | 5 000 | 5 000 | | | NON | SEUGNE | 5 | BARBEZEU-SAINTE-HILAIRE | 16 |
| Monsieur ARNAULD Genevieve | NI | LES GAUTHIERS - ZV 53 | 20 370 | 25 000 | 25 000 | 21 292 | 21 292 | | | | | NON | ARNOULT | 30 | SAINTEES | 17 |
| Monsieur ARNAULD Genevieve | NI | LE PETIT CHADIGNAC - ZP 2 | 13 252 | 20 000 | 20 000 | 14 058 | 14 058 | | | | | NON | ARNOULT | 45 | SAINTEES | 17 |
| EARL BEAUMUR | R | Moulin du "Roulet" ZB 16 | 0 | 0 | | 0 | 0 | | | | | ASR | ARNOULT | 60 | BALANZAC | 17 |
| EARL BEAUMUR | NI | MAISONS BASSES - LES BOULUCHIERS - F 091 | 49 647 | 45 000 | | 44 467 | 44 467 | | | | | ASR | Arnoul | 45 | SAINTE-GENEPIE | 17 |
| EARL CHOLLET VIVIER | NI | LE SOIS DE L'ANGLE | 9 332 | 15 000 | | 9 332 | 9 332 | | | 1 306 | 336 | Non | CHARENTE_MVAL | 60 | SAINTE-VIVIEN | 17 |
| Monsieur V'AUD Denis | NI | LA NOUE - ZT 4 - Les Touches de Sérige | 14 337 | 14 337 | | 12 617 | 12 617 | | | | | NON | ANTENNE ROUGEILLE | 40 | LES TOUCHES-DE-PERIGNY | 17 |
| EARL LE PETIT LOGES | NI | LES RICHARDIÈRES - ZC 52 | 12 580 | 10 000 | | 12 500 | 12 500 | | | 4 561 | 1 179 | ASA CHARENTE_MVAL | CHARENTE_MVAL | 70 | LE MARC | 17 |
| EARL LE PETIT LOGES | R | LE PRÉ NEUF - PRAIRIE DES ABIEUX | 3 643 | 3 700 | | 3 643 | 3 643 | | | 510 | 138 | ASA CHARENTE_MVAL | CHARENTE_MVAL | 50 | LE MARC | 17 |
| Monsieur CHAS VIVIS | NI | La Casse | 20 000 | 20 000 | | 17 600 | 17 600 | | | | | NON | ANTENNE ROUGEILLE | 40 | BRESDON | 17 |
| SOSA GUILLET PIERRE & RAJIER | NI | champs-grenouille - ZAT3 | 17 807 | 0 | | 0 | 0 | | | | | NON | SEUGNE | 85 | VILLARS-SUR-POISS | 17 |
| Monsieur RAYMON Lodevic | NI | MONTAGNE LA JEUNE & FRE ROND C117 | 14 402 | 15 000 | | 15 000 | 15 000 | | | 2 109 | 560 | Non | CHARENTE_MVAL | 45 | ANGOULEMS | 17 |
| Monsieur RAYMON Lodevic | NI | LES CHAMPS DINARDS 6 D150 | 6 091 | 12 000 | | 10 732 | 10 732 | | | 1 500 | 386 | Non | CHARENTE_MVAL | 45 | ANGOULEMS | 17 |
| Monsieur RAYMON Lodevic | NI | LES BASSES SOURCE + RESERVE | 9 219 | 6 000 | | 6 000 | 6 000 | | | 840 | 216 | Non | CHARENTE_MVAL | 45 | ANGOULEMS | 17 |

| Exploitation | Ressource | Lieu-dit du Prvt | Volume autorisé 2018 | Volume demandé ETE 2018 | Volume demandé Hiver 2018 | Volume ETE proposé par l'OUIC | Volume estimé 2018 autorisé | Volume Hiver proposé par l'OUIC | Volume Hivernal 2018/2019 autorisé | Volume additionnel de printemps BV Charente proposé par l'OUIC | Volume additionnel de printemps BV Charente autorisé sous conditions | Adhésion à l'Association | Basin de gestion | Débit autorisé | Commune du point de prélèvement | Dpt |
|--|-----------|--|----------------------|-------------------------|---------------------------|-------------------------------|-----------------------------|---------------------------------|------------------------------------|--|--|--------------------------|------------------|----------------|---------------------------------|-----|
| Monsieur SAMOCK Eric | N1 | F MOUJIK NEUFYMAS | 16 500 | 0 | | 0 | 0 | | | 0 | 0 | Non | CHARENTE_AVAL | 35 | ANGOULEMS | 17 |
| Monsieur TU GRAS Luc | R | Le Boug | 11 000 | 0 | | 0 | 0 | | | | | NON | ANTENNE ROUILLÉ | 60 | SAINTE-SEVERE | 16 |
| DARLEMMENT DOMINIQUE | R | Les Fondreaux | 5 000 | 1 500 | | 1 500 | 1 500 | | | | | NON | SEUGNE | 35 | MONTMÉRAC | 16 |
| Monsieur MATHON Thierry | R | SAVENS | 6 000 | 6 000 | | 4 000 | 4 000 | | | | | NON | SEUGNE | 8 | LE TAÏRE | 16 |
| Monsieur PELLO Jean-Yves | K1 | SEGR - ZH 1 | 38 013 | 38 013 | | 33 013 | 33 013 | | | | | ASA SAINTONGE CENTRE | SEUGNE | 50 | PLASSAC | 17 |
| SCEA LE PETIT MOULIN | K1 | LE PETIT MOULIN - D 548_008F_000D_ | 1490 | 0 | | 0 | 0 | | | 0 | 0 | | CHARENTE_AVAL | 30 | SAINTE-GENEVIEVE | 17 |
| EARL LA FONT BRESSON | R | Le Petit BRC 35 | 43 847 | 30 000 | | 30 000 | 30 000 | | | 4 200 | 1 000 | Non | CHARENTE_AVAL | 120 | DOMPIERRE-SUR-CHARENTE | 17 |
| EARL LE PETIT LOIS | R | Le Pouzet AQ 43 | 40 150 | 40 150 | | 40 150 | 40 150 | | | 5 027 | 1 400 | ASA CHARENTE_AVAL | CHARENTE_AVAL | 60 | SAINTE-GENEVIEVE | 17 |
| EARL PUECH RAYBAUD | N1 | Les Pâtisiers - Rue des Patisiers 2333 | 20 000 | 20 000 | | 16 000 | 16 000 | | | | | NON | SEUGNE | 30 | PONS | 17 |
| Monsieur RAYE Pierre | R | LES GABRIELLES | 2 000 | 2 000 | | 2 000 | 2 000 | | | | | ASB | ARNOUT | 36 | PONT-L'ABBE D'ARNOUT | 17 |
| Monsieur RAYE Aurélie | N1 | LA OUEUE DU MARAIS - C 754 | 12 100 | 0 | | 0 | 0 | | | | | ASB | BRUANT | 36 | SAINTE-FORTUNE | 17 |
| Monsieur RAYE Aurélie | N1 | LA MAISONNETTE - D 34 | 3 201 | 20 000 | | 20 000 | 20 000 | | | | | ASB | BRUANT | 18 | GENS | 17 |
| EARL RAYEAU | N1 | PAGE DE CHARENTAIS - ZP 50 | 34 100 | 35 000 | | 35 000 | 35 000 | | | | | ASA ALNES GERES DE VISE | GERES DE VISE | 30 | LA DEVISE | 17 |
| EARL VOGEL | R | La Dese 25 72 | 21 531 | 30 000 | | 21 531 | 21 531 | | | 3 014 | 775 | Non | CHARENTE_AVAL | 55 | SAINTE-SAVINEN | 17 |
| EARL VOGEL | R | La Folgnee A14 138 | 30 231 | 1 800 | | 19 231 | 19 231 | | | 1 432 | 318 | Non | CHARENTE_AVAL | 75 | BORDES | 17 |
| EARL VOGEL | N1 | LES RICHARDS - D 1345 | 25082 | 25 000 | | 25 082 | 25 082 | | | 3 511 | 881 | Non | CHARENTE_AVAL | 40 | BORDES | 17 |
| EARL VOGEL | N1 | LA CHANCIERE - LA CABANE - ZL 16 | 27 401 | 28 000 | | 27 401 | 27 401 | | | 3 896 | 885 | Non | CHARENTE_AVAL | 90 | BORDES | 17 |
| EARL VOGEL | N1 | LES COMBES - ZE 271 - 1/3 FORAGE | 45 579 | 46 000 | | 45 579 | 45 579 | | | 6 303 | 1 540 | Non | CHARENTE_AVAL | 60 | BORDES | 17 |
| Monsieur BRASSAUD Fabrice | R | Holau - "La Marmite" SC 005 / "Champs des Tanchas" ZD 54 et 55 | 1 100 | 1 100 | | 1 100 | 1 100 | | | | | ASB | ARNOUT | 40 | SOULIGNONNE | 17 |
| Monsieur BRASSAUD Fabrice | N1 | LES MA SONS BELVES - C 460 | 32 984 | 33 000 | | 33 000 | 33 000 | | | | | ASB | ARNOUT | 40 | SOULIGNONNE | 17 |
| SCEA TASTET | R | Le Tastet | 15 000 | 15 000 | 1 000 | 15 000 | 15 000 | 1 000 | 1 000 | | | ASA SAINTONGE CENTRE | SEUGNE | 40 | REIGNAC | 16 |
| Monsieur BOLLARD Jean-Marc | Reserve | La Petite grue | 60 000 | | 60 000 | | 60 000 | | 60 000 | | | ASA SAINTONGE CENTRE | SEUGNE | 45 | MONTMÉRAC | 16 |
| Monsieur RIVIERE Joel | Reserve | Le Grand Nourilac | 25 000 | | 25 000 | | 25 000 | | 25 000 | | | ASA SAINTONGE CENTRE | SEUGNE | 45 | MONTMÉRAC | 16 |
| SCEA DE BIEULIAC | R | Le Breuilac | 22 000 | 22 000 | 22 000 | 22 000 | 22 000 | | | | | ASA SAINTONGE CENTRE | SEUGNE | 50 | REIGNAC | 16 |
| DARL LE MOUJIK DES BISSALLAUES | Reserve | L'Elong | 12 000 | | 12 000 | | 12 000 | | 12 000 | | | ASA SAINTONGE CENTRE | SEUGNE | 20 | LE TAÏRE | 16 |
| SCEA LES PETITS FRUITS DE DANIEL DURET | Reserve | L'Elong | 2 000 | | 2 000 | | 2 000 | | 2 000 | | | ASA SAINTONGE CENTRE | SEUGNE | 5 | LE TAÏRE | 16 |
| EARL FONTAINE NOUVELLES | Reserve | Le Val de Lourdelle | 12 000 | | 12 000 | | 12 000 | | 12 000 | | | ASA SAINTONGE CENTRE | SEUGNE | 25 | COGNAC | 16 |
| SCEA LE PALIN | Reserve | Terre de la Commission | 16 700 | | 16 700 | | 16 700 | | 16 700 | | | NON | ANTENNE ROUILLÉ | 60 | CHASSORS | 19 |

| Exploitation | Ressource | Lieu-dit du Puits | Volume autorisé 2016 | Volume demandé ETE 2018 | Volume demandé Hiver 2018 | Volume ETE proposé par l'OUCC | Volume estimé 2018 autorisé | Volume Hiver proposé par l'OUCC | Volume Hiver 2018/2019 autorisé | Volume additionnel de printemps BV Charente proposé par l'OUCC | Volume additionnel de printemps BV Charente autorisé sous conditions | Adhésion à l'Association | Bassin de gestion | Débit autorisé | Commune du point de prélèvement | Dpt |
|------------------------------|-----------|---|----------------------|-------------------------|---------------------------|-------------------------------|-----------------------------|---------------------------------|---------------------------------|--|--|--------------------------|-------------------|----------------|---------------------------------|-----|
| SE VALS DE SAINTONGE | R | Champs de Chez Guilford - A9 101 | 5 100 | 5 100 | 400 | 4 488 | 4 488 | 400 | 400 | | | NON | ANTENNE ROUZILLE | | ALLUAC | 17 |
| EARL LA FONTAINE | NL | Chez Beaumet | 27 000 | 22 000 | 22 000 | 27 000 | 17 909 | | | | | NON | SEUGNE | 15 | LE PÔTRE | 16 |
| GARETIER CARRIN | NL | LES HAUTES GARENNES - ZD 15 | 27 222 | 20 000 | | 27 222 | 27 222 | | | 2 396 | 603 | Non | CHARENTE_AVAL | 50 | SALLON | 17 |
| CARL DU PONT ROMAIN | R | Le Mars ZA 54 | 29 860 | 10 800 | | 29 860 | 19 800 | | | | | ASA SAINTONGE CENTRE | SEUGNE | 40 | CLUCK | 17 |
| CARLUS STASTIEN | NL | PRE BATTON - S 107 | 101 990 | 101 990 | | 101 990 | 101 000 | | | | | ASA SAINTONGE CENTRE | SEUGNE | 100 | BELMERE | 17 |
| CARL DES DEUCHARENTES | Reserve | ZA 14 et 15 sur Sebden | 62 900 | | 62 900 | | | 62 800 | 62 800 | | | NON | ANTENNE ROUZILLE | Reserve | Eredon | 17 |
| SARL ADEHOT | Reserve | 201 sur Thém | 9 000 | | 9 000 | | | 9 000 | 9 000 | | | NON | ANTENNE ROUZILLE | Reserve | Thém | 17 |
| SCEA CHATEAU GAILLARD | Reserve | 2013 et 608 sur Vandré | 58 000 | | 58 000 | | | 58 000 | 58 000 | | | NON | GERIS DEVESE | Reserve | LA DEVESE | 17 |
| CARL MARCEL | Reserve | Carrel de Champs | 120 000 | | 160 000 | | | 120 000 | 120 000 | 0 | 0 | Non | CHARENTE_AVAL | Reserve | CHARRAS | 17 |
| SARL DE CHEZ MARGUENAUD | Reserve | Le Jard à Soustan | 5 000 | | 0 | | | 0 | 0 | | | NON | SEUGNE | Reserve | SOUDRAN | 17 |
| SARL DE CHEZ MARGUENAUD | Reserve | Chez Marguenaud à Mirambeau | 7 000 | | 2 000 | | | 2 000 | 2 000 | | | NON | SEUGNE | Reserve | MIRAMBEAU | 17 |
| Madame LANDREAU Marie-Claude | NL | LES TARDIS - R 115 | 23 680 | 13 680 | | 23 680 | 13 680 | | | | | NON | ARRCULT | 40 | LA CLASSE | 17 |
| Madame LANDREAU Marie-Claude | NL | LES GRINDIS - R 608 | 18 228 | 18 228 | | 18 228 | 18 228 | | | | | NON | ARRCULT | 40 | CORNE-ROUX | 17 |
| EARL DU MARAIS GATIS | R | Les Communs C 235-236 | 18 786 | 18 786 | | 18 786 | 10 706 | | | 2 430 | 808 | Non | CHARENTE_AVAL | 45 | SAINTE-JUST-LUCAC | 17 |
| Monsieur REDON Pierre | NL | LA BRUCHÉ - C 90 | 52 370 | 52 370 | | 52 370 | 52 370 | | | | | ASA SAINTONGE CENTRE | SEUGNE | 100 | SAINTE-GEORGES-ANTIGNAC | 17 |
| Monsieur REDON Pierre | NL | ANTIGNAC - CHEZ TAPON - A 2078 | 34 322 | 34 322 | | 34 322 | 34 322 | | | | | ASA SAINTONGE CENTRE | SEUGNE | 40 | SAINTE-GEORGES-ANTIGNAC | 17 |
| Madame BROSSARD Ludivine | NL | LA SCAUDRIERE - AC 332 - FORAGE COLLECTIF | 28 005 | 48 000 | | 28 005 | 29 000 | | | | | ASA SAINTONGE CENTRE | SEUGNE | 90 | ALLAS-BOCASSE | 17 |
| SOSA DE LHOUMEE | R | La Tourne - AH 237 | 38 889 | 38 900 | | 38 800 | 38 800 | | | | | ASR | BRUANT | 60 | SAINTE-PORCHAIRE | 17 |
| SOSA DE LHOUMEE | NL | BEYEAU - L'OPINE - ZD 0 | 34 380 | 40 328 | | 38 942 | 38 942 | | | | | ASR | BRUANT | 100 | ROMEGOUR | 17 |
| SOSA DE LHOUMEE | NL | LA PAUCHARDIERE - LHOUMEE - ZD 03 | 48 292 | 38 647 | | 51 961 | 31 963 | | | | | ASR | BRUANT | 100 | LAVALLEE | 17 |
| SOSA DE LHOUMEE | NL | LE JARRY - ZE 48 | 41 396 | 41 396 | | 41 396 | 41 396 | | | | | ASR | BRUANT | 90 | BEURLY | 17 |
| SOSA DE LHOUMEE | NL | CHEMIN DU LUP - 017 | 76 150 | 76 150 | | 76 150 | 76 150 | | | | | ASA ALMS GERIS DEVESE | GERIS DEVESE | 75 | SAINTE-GERMAINE-DE-MARENGNES | 17 |
| SOSA DE LHOUMEE | NL | LA CHAUMIERE - C3 402 | 65 750 | 65 750 | | 65 750 | 65 750 | | | | | ASA ALMS GERIS DEVESE | GERIS DEVESE | 75 | LENDRE | 17 |
| Monsieur LISBERT Christian | NL | LES NUIRS - LA GRESOINIERE - ZY 72 | 20 000 | 20 000 | | 27 000 | 17 000 | | | | | NON | ANTENNE ROUZILLE | 60 | MATHA | 17 |
| SOSA DES DAUCHES | R | St Paul ZD 14 | 22 726 | 15 000 | | 22 726 | 22 726 | | | | | ASA SAINTONGE CENTRE | SEUGNE | 40 | CLUCK | 17 |
| SARL BUILELOT | NL | LE PUIS D'ETAN 2M 33 | 25 525 | 25 525 | | 25 525 | 25 525 | | | | | ASR | BRUANT | 40 | SAINTE-SALPIE-D'ARRCULT | 17 |
| EARL VINET | R | Mozze | 4 407 | 5 000 | | 4 407 | 4 407 | | | 630 | 162 | Non | CHARENTE_AVAL | 60 | MOZZE | 17 |
| EARL VINET | R | La Demi-Lieu et "La Fouilleuse" D | 21 474 | 25 000 | | 21 474 | 21 474 | | | 3 000 | 779 | Non | CHARENTE_AVAL | 60 | MOZZE | 17 |
| Monsieur FORTAINE Rémy | R | La Fouilleuse D 548 | 20 745 | 20 000 | | 20 745 | 20 745 | | | 2 304 | 787 | Non | CHARENTE_AVAL | 54 | SCOUSSE | 17 |

| Exploitation | Ressource | Lieu-dit du Prvt | Volume autorisé 2016 | Volume demandé ETE 2018 | Volume demandé Hiver 2018 | Volume ETE proposé par l'OUGC | Volume estival 2018 autorisé | Volume Hiver proposé par l'OUGC | Volume Hiver 2018/2019 autorisé | Volume additionnel de printemps BV Charente proposé par l'OUGC | Volume additionnel de printemps BV Charente autorisé sous conditions | Adhésion à l'Association | Basin de gestion | Débit autorisé | Commune du point de prélèvement | Dpt |
|---------------------------------|-----------|--|----------------------|-------------------------|---------------------------|-------------------------------|------------------------------|---------------------------------|---------------------------------|--|--|--------------------------|------------------|----------------|---------------------------------|-----|
| FARL GAILLOT | K1 | LES GRANDES MAISSONS - B 371 | 19 457 | 25 000 | 25 000 | 19 457 | 19 457 | | | 2 724 | 300 | Non | CHARENTE_AVAL | 45 | LA UNELLE | 17 |
| SOLA PAPA LOUIS | K1 | LA METairie - ZD 6 | 41 510 | 41 500 | | 41 500 | 41 500 | | | | | ASA SAINTONGE CENTRE | STURGET | 70 | TUBERS-SAINT-MAUREL | 17 |
| Monsieur MASSOT Sébastien | K1 | LE P. GLONNET ET SILLONZ D'ARNOULT | 37 253 | 39 116 | | 39 116 | 39 116 | | | | | NON | ARNOULT | 50 | SAINTE-SULPICE-D'ARNOULT | 17 |
| Monsieur MASSOT Sébastien | K1 | LES BRDES - E 152 - 1/2 | 34 378 | 34 178 | | 34 178 | 34 178 | | | | | ASR | ARNOULT | 51 | SAINTE-GENEVE | 17 |
| Monsieur BERGER Benjamin | K1 | FOURGETTES - X0 87 | 37 371 | 37 371 | 37 371 | 37 371 | 37 371 | | | 2 232 | 1 945 | Non | CHARENTE_AVAL | 40 | SMIT-SAMNIEN | 17 |
| SOLA LA FEROUZE | K1 | LES MOYERS - ZF 25 | 35 977 | 35 977 | | 31 600 | 31 600 | | | | | NON | ANTENNE ROUBILLE | 70 | LA BROUSSIE | 17 |
| FARL DYS-CHARBET | K1 | LE BAS-CHENNI - CHAMPS DU PERAT - ZH 03 | | 10 000 | | 10 000 | 10 000 | | | 1 480 | 380 | | CHARENTE_AVAL | 40 | PENISSAC | 17 |
| SOLA LE PAU N | R | Petit Esprit | 2 500 | 2 000 | | 2 500 | 2 500 | | | | | NON | ANTENNE ROUBILLE | 70 | CHASSORS | 16 |
| SOLA LE PAU N | K2 | Les Terrées | 50 000 | 50 000 | | 50 000 | 50 000 | | | | | NON | ANTENNE ROUBILLE | 25 | CHASSORS | 16 |
| Monsieur MESJONS Robert | K2 | Champs Rdet | 36 000 | 40 000 | | 36 000 | 36 000 | | | | | NON | ANTENNE ROUBILLE | 55 | CHASSORS | 16 |
| Monsieur MESJONS Robert | K2 | Champs Rdet | 44 000 | 44 000 | | 44 000 | 44 000 | | | | | NON | ANTENNE ROUBILLE | 55 | CHASSORS | 16 |
| Monsieur MESJONS Robert | K2 | La Chêne | 109 000 | 109 000 | | 109 000 | 109 000 | | | | | NON | ANTENNE ROUBILLE | 75 | CHASSORS | 16 |
| Monsieur MAILLONDES Daniel | R | Le Chêne cerné | 6 000 | 6 000 | | 6 000 | 6 000 | | | | | NON | SEUSNE | 25 | CHANTILLAC | 16 |
| Monsieur PLAIDEAU Philippe | K1 | LA BETHARDIERE - ZF 45 - SOURCE-RESERVE | 18 425 | 20 000 | | 18 425 | 18 425 | | | 2 636 | 370 | Non | CHARENTE_AVAL | 35 | SAINTE-BAZAIRE-SUR-CHARENTE | 17 |
| Monsieur TRIPOTEAU Caroline | K1 | LES COMBAUTIERES - A 35 | 5 310 | 15 000 | | 4 248 | 4 248 | | | | | NON | SEUSNE | 27 | SAINTE-LIEURNE | 17 |
| GABRIEL LAUR CLAUDES | R | La Vergne | 0 000 | 0 | | 0 | 0 | | | | | NON | SEUSNE | 70 | MONTMERIC | 16 |
| FARL CHICLET YVIER | K1 | Panne de Crémoussel | 59 550 | 59 550 | 0 000 | 59 550 | 59 550 | 6 000 | 6 000 | 4 337 | 3 148 | Non | CHARENTE_AVAL | 68 | SAILLES-SUR-MER | 17 |
| Monsieur FORVAIN Mickael | K1 | LA GROSSE MOTTE - A1 46 - RESERVE PARCELLES | 59 504 | 59 207 | | 59 207 | 59 207 | | | | | ASR | ARNOULT | 115 | VAIRAY | 17 |
| SOCIETE CABEL | R | Le Grand Pré - ZD 85_20000_ | 10 000 | 10 000 | | 0 000 | 0 000 | | | | | NON | ANTENNE ROUBILLE | | BRIE SOUS MATHA | 17 |
| Monsieur GALTIER Emek | K1 | LE SOUCIET - B 308 | 6 800 | 6 800 | | 6 800 | 6 800 | | | | | NON | SEUSNE | 40 | CHADENAC | 17 |
| Monsieur GALTIER Emek | K1 | FORT SABLIERE - B 431 | 7 144 | 7 144 | | 6 715 | 6 715 | | | | | NON | SEUSNE | 25 | CHADENAC | 17 |
| GNEC JASUENAUD | K1 | BOIS DE LA PERNE - AH 110 | 37 039 | 21 000 | | 17 039 | 17 039 | | | 2 383 | 635 | Non | CHARENTE_AVAL | 50 | LE DOUJET | 17 |
| FARL DE LA CUSSONNIERE | K1 | LA CUSSONNIERE - ZB 35 | 39 916 | 39 900 | | 19 900 | 19 900 | | | | | ASR | BRIANT | 30 | SAINTE-POCHAIRE | 17 |
| SAS EXPLOITATION AGRICOLE ANDRE | K1 | MOULIN A VENT - B 810 | 1 875 | 1 875 | | 1 500 | 1 500 | | | | | NON | SEUSNE | 30 | CHADENAC | 17 |
| Monsieur THOMASAU Sylvie | K1 | CHEZ TREBUCHET - A2 90 - + 2 bassins tampons | 31 350 | 31 350 | | 25 000 | 25 000 | | | | | NON | SEUSNE | 50 | NEUILLE-VERDUN | 17 |
| Monsieur MOUJER Lindsay | K1 | BOUSSAY - B 543 | 36 787 | 45 000 | | 16 787 | 16 787 | | | 5 150 | 1 304 | Non | CHARENTE_AVAL | 70 | ARDELIERES | 17 |
| Monsieur SAITHAZAR Patrick | K1 | FOURCAT - ZH 13 | 4 000 | 0 | | 0 | 0 | | | | | NON | SEUSNE | 10 | LAZENNES | 17 |

| Exploitation | Ressource | Lieu-dit du Pnt | Volume autorisé 2018 | Volume demandé ETE 2018 | Volume demandé Hiver 2018 | Volume ETE proposé par l'OUCC | Volume hivernal 2018 autorisé | Volume Hiver proposé par l'OUCC | Volume Hivernal 2018/2019 autorisé | Volume additionnel de printemps HV Charente proposé par l'OUCC | Volume additionnel de printemps HV Charente autorisé sous conditions | Adhésion à l'Association | Bassin de gestion | Débit autorisé | Commune du point de prélèvement | Dpt |
|-----------------------------------|-----------|---|----------------------|-------------------------|---------------------------|-------------------------------|-------------------------------|---------------------------------|------------------------------------|--|--|--------------------------|-------------------|----------------|---------------------------------|-----|
| Monsieur TOTHAZAR Patrice | N1 | TIERRE BLANCHE - ZE 67, 26 - SOURCE-RESERVE | 4 700 | 0 | | 0 | 0 | | | | | NON | SEUGNE | 45 | AZENNES | 17 |
| EARL FERME DU SAGRARD | N1 | LE FRAIGNARD - CHAMP DES DOMMIERS - ZN137 | 65 386 | 65 386 | | 65 386 | 65 386 | | | | | AIR | ARNDULT | 225 | SAINTES | 17 |
| EARL FERME DU PIERARD | N1 | LE CLONERAJ - CHAMP DU MOULIN - AL 22 | 2 444 | 2 444 | | 2 444 | 2 444 | | | | | AIR | ARNDULT | 40 | LA CLASSE | 17 |
| EARL LHOUMFAU | N1 | LES POULIERS | 28 482 | 28 482 | | 28 482 | 28 482 | | | | | ASA SAINTONGE CENTRE | SEUGNE | 40 | SAIN-GEORGES-ANTONINAC | 17 |
| GABC LOY BLANC | N1 | LA SAUPIERE - ZR 3 | 38 342 | 38 342 | | 38 342 | 38 342 | | | | | AIR | BRIANT | 42 | SAIN-GEORGES-DES-COTEAUX | 17 |
| Monsieur JOUSSET Denis | N1 | LE PETIT OLE D'ARREAU - A 232 | 24 812 | 25 000 | | 24 812 | 24 812 | | | 3 474 | 699 | NON | CHARENTE_AVAL | 70 | MURON | 17 |
| SCIA FERME D'ARZENVA | N1 | FUTIS A GANOT - AC 249 | 20 000 | 20 000 | 1 000 | 20 000 | 20 000 | 1 000 | 1 000 | 2 100 | 700 | NON | CHARENTE_AVAL | 63 | ECOVEUX | 17 |
| Monsieur BARBAUD Rodolphe | N1 | LE BOURS | 20 000 | 40 000 | 10 000 | 20 000 | 20 000 | 10 000 | 10 000 | 2 100 | 700 | NON | CHARENTE_AVAL | 60 | ECOVEUX | 17 |
| SCIA LES MOULIERS | N1 | CERZAN - A 1225 | 22 600 | 25 000 | | 24 000 | 24 000 | | | | | AIR | ARNDULT | 40 | CORME-ROYAL | 17 |
| Monsieur D'AMPION Céline | N1 | Le Moulin du moulin C 854-855 | Nouvelle demande | | | | | | | | | NON | ARNDULT | | POUILLEY-DE-ARNDULT | 17 |
| EARL VILLARSIS | N1 | VILLARSIS | 38 295 | 40 000 | | 38 295 | 38 295 | | | 5 501 | 1 810 | NON | CHARENTE_AVAL | 45 | CABRIOT | 17 |
| EARL BUBOS BENARD | N1 | FIEF NOUVEAU - 8854 | Nouvel irrigant | 15 000 | | 15 000 | 15 000 | | | | | NON | CERES-DEVAL | 30 | LA DEVAL | 17 |
| Monsieur MEDAUC Vincent | N1 | CHIE BRAUD - LA VASION RELIVE - ZR 72 | 10 000 | 10 000 | | 8 000 | 8 000 | | | | | NON | ANTENNE ROUZELLE | 40 | BERGLOUX | 17 |
| EARL JEAN-FRANCOIS | N1 | LES NOURSAUR - ZF 3 | Nouvel irrigant | 6 000 | | 6 000 | 6 000 | | | | | NON | BRIANT | 245 | SAIN-GEORGES-DES-COTEAUX | 17 |
| EARL CHAMBORD | N1 | Port Beauvais | 14 000 | 14 000 | | 14 000 | 14 000 | | | | | NON | ANTENNE ROUZELLE | 40 | COURBILLAC | 19 |
| EARL AUX POTAGERS DE LAUREGARD | N1 | REALHEGARD AP 354 | Nouvel irrigant | 5 000 | 1 000 | 5 000 | 5 000 | 1 000 | 1 000 | 700 | 100 | NON | CHARENTE_AVAL | | LE COLMET | 17 |
| SCIA TASTET | Reserve | Les Delfonds et La Petite grille | 38 000 | | | 38 000 | 38 000 | | | | | ASA SAINTONGE CENTRE | SEUGNE | 40 | LE TRÉPÉ E MONTMÉAC | 16 |
| SCIA TASTET | Reserve | Chez Brinout | 35 000 | | | 35 000 | 35 000 | | | | | ASA SAINTONGE CENTRE | SEUGNE | 40 | LE TRÉPÉ | 16 |
| EARL TREPIED | N1 | LE ROND POINT 444 94 | 10 000 | 10 000 | | 10 000 | 10 000 | | | | | NON | ARNDULT | 10 | RETAUD | 17 |
| AS RVS | Reserve | SIEG | 140 000 | | | 140 000 | 140 000 | | | | | NON | ANTENNE ROUZELLE | Reserve | SIGOT | 17 |
| LES IRRIGUÉS DU BASSIN DE RELAUME | Reserve | Cantre de St Patrice | 220 000 | | | 220 000 | 220 000 | | | | | NON | BRIANT | Reserve | SANT-FORCHARE | 17 |
| EARL LE VOIS DE FONTA-JUADE | Reserve | Argenton - C 207 - 2 | 15 000 | | | | | 0 | 0 | | | NON | SEUGNE | Reserve | CHAOSNAC | 17 |
| EARL LE VOIS DE FONTA-JUADE | Reserve | Argenton - C 207 - 2 | 10 000 | | | | | 20 000 | 20 000 | | | NON | SEUGNE | Reserve | CHAOSNAC | 17 |

Direction des territoires

16-2018-05-03-002

Arrêté relatif à la circulation d'un petit train touristique sur
le territoire de la commune d'Angoulême

PRÉFET DE LA CHARENTE

Arrêté
relatif à la circulation d'un petit train touristique sur le territoire de la commune
d'Angoulême dénommé « Le train des Valois »

Le Préfet de la Charente,
Chevalier de la légion d'honneur,
Chevalier de l'ordre national du mérite,

- Vu le code de la route, et notamment ses articles R 317-21, R.411-3 à R.411-6 et R.411-8 ;
- Vu l'arrêté du 4 juillet 1972 relatif aux feux spéciaux des véhicules à progression lente ;
- Vu l'arrêté du 22 janvier 2015 définissant les caractéristiques et les conditions d'utilisation des véhicules, autres que les autocars et les autobus, destinés à des usages de tourisme et de loisirs ;
- Vu la demande présentée le 9 avril 2018 et complétée le 26 avril 2018 par Mr Pierre-Marie CHEVAILLIER, gérant de CHARENTE-CROISIERES ;
- Vu la licence pour le transport intérieur de personnes par route pour compte d'autrui du demandeur ;
- Vu le procès-verbal de visite initiale délivré par la DREAL du Limousin le 29 septembre 2014 annexé ;
- Vu le règlement de sécurité d'exploitation de l'entreprise relatif à l'itinéraire demandé annexé ;
- Vu le circuit présenté pour la circulation du petit train touristique avec voyageurs annexé ;
- Vu l'avis du maire d'Angoulême en date du 9 avril 2018 ;
- Sur proposition de la directrice départementale des territoires ;

A R R Ê T E :

Article 1er – L'entreprise CHARENTE-CROISIERES est autorisée à mettre en circulation à des fins touristiques ou de loisirs un petit train touristique de catégorie IV dans la ville d'Angoulême, circuit des murs peints, pour la saison 2018, sur l'itinéraire suivant:


Départ place Bouillaud, avenue Georges Clemenceau, avenue des Maréchaux, avenue du Général Leclerc, rue de l' Arsenal, place de l' Hôtel de Ville, rue des Postes, place Francis Louvel, rue Saint André, rue Trarieux, rue Chabrefy, place Francis Louvel, rue de Beaulieu, rempart du Midi, place Saint Pierre, rempart Desaix, avenue des Maréchaux, rue Carnot, rue de Bélat, rempart de l' Est, boulevard W Churchill, boulevard de Bury, boulevard Docteur Duroselle, boulevard de Bury, rue de la Tourgarnier, place de la Bussatte, rue de Périgueux, rue Jules Michelet, rue Saint Roch, rue Raymond Poincaré, rue Goscinny, rue Fougerat, rue Barthou, rue Goscinny, carrefour de Lille, rue Hergé, avenue du Général de Gaulle, place des Halles, boulevard Pasteur, rampe d' Aguesseau, avenue Gambetta, rue Ancienne Grand Font, rue de la Grand Font, rue des Chais, rue Pierre Sémard, avenue de Lattre de Tassigny, rond point de la Madeleine, avenue de Lattre de Tassigny, avenue Gambetta, rampe d' Aguesseau, boulevard Pasteur, avenue de Cognac, pont de Saint Cybard, rue de Saintes, rue Saint Cybard, rue de la Charente, place de la Croix, rue de la Croix, rue de Saintes, pont de Saint Cybard, avenue de Cognac, boulevard Pasteur, rue du Chat, rue du Général de Gaulle, place de l' Hôtel de Ville, Arrivée place Bouillaud.

L'avenue de Lattre de Tassigny et le rond point de la Madeleine ne seront pas empruntés pendant la durée des travaux.

Les déplacements sans voyageurs pour les besoins d' exploitation du service sont couverts par le présent arrêté, en application de l' article 4 de l' arrêté du 22 janvier 2015 susvisé.

Article 2 – Le secrétaire général de la préfecture, le maire d' Angoulême, le directeur régional de l' environnement, de l' aménagement et du logement Nouvelle-Aquitaine sont chargés, chacun en ce qui le concerne, de l' exécution du présent arrêté.

Angoulême, le 03 MAI 2018
Le Préfet,

Pour le Préfet et par délégation,
Le Secrétaire Général,

Xavier CZERWINSKI

Nota. - Toute modification du trajet ou de ses caractéristiques routières, ainsi que toute modification des véhicules, entraîne le perte de validité du présent arrêté .

Procès-verbal de visite technique initiale d'un petit train routier

(Document à annexer à l'arrêté préfectoral d'autorisation)

1. Catégorie (s) du petit train routier : IV
2. Composition de l'ensemble en fonction de la catégorie :

Catégorie IV : 1 véhicule tracteur et 3 remorques

2. 1. Véhicule tracteur n° série: YA90RZAZZCC206010 immatriculé : AK-921-HX:

Marque : MOBILE SEATS

Type : ORZ

Genre : VASP

Carrosserie : NON SPEC

Chauffeur : 1

Accompagnateur : 1

2. 2. Remorque n° 1 : n° série: VF9WAGON57A760195 immatriculée : AJ-040-VG :

Marque : MOBILE SEATS

Type : WAGON 5

Genre : RESP

Carrosserie : NON SPEC

2. 3. Remorque n° 2 n° série: VF9WAGON57A760196 immatriculée : AJ-925-VF :

Marque : MOBILE SEATS

Type : WAGON 5

Genre : RESP

Carrosserie : NON SPEC

2. 4. Remorque n° 3 : n° série: VF9WAGON57A760197 immatriculée : AJ-983-VF :

Marque : MOBILE SEATS

Type : WAGON 5

Genre : RESP

Carrosserie : NON SPEC

3. Nombre de passagers transportables en fonction de la catégorie IV:

Passagers dans la première remorque : 18

Passagers dans la deuxième remorque : 18

Passagers dans la troisième remorque : 18

(*) Barrer la mention inutile.

Fait à Limoges, le 29/09/ 2014

Pour le Préfet et par délégation,


Stéphane NADAUD
TECHNICIEN SUPERIEUR EN CHEF DE L'INDUSTRIE ET DE
L'ECONOMIE



Fait à Limoges, le 29/09/2014


Christian VINCENT

TECHNICIEN SUPERIEUR DE L'INDUSTRIE
ET DE L'ECONOMIE

Règlement de sécurité circuit des murs peints

Départ hôtel de ville :

Stationner côté gauche devant les locaux de la police municipale (voie interdite aux autres usagers)

Faire le tour de la place new york : attention aux véhicules venant à vive allure depuis la gauche

Dans la rue de bellat attention aux différents carrefours (véhicules venant de droite et gauche non prioritaires sauf ceux venant du dr emile roux

Carrefour de lille attention à la succession de rond point

Boulevard duroselle : devant la sécurité sociale attention démarrage en cote

Rue goscinny et rue hergé attention rue piétonne surveiller les embarquement et débarquements non autorisés

Rampe d'aguesseau : attention aux stationnements de bus et aux dépassement interdits

Gare : attention aux piétons qui traversent en provenance de la gare

Les halles : attentions aux véhicules venant de gauche depuis l'hotel de ville

Descente sur la route de cognac : au départ de la rue attention aux véhicules venant de guez de balzac et ceux remontant de la route de cognac et souhaitant repartir vers la rue de paris

Feux du nil : attention arrivée de véhicule dans toutes les directions

Remontée de la rue de cognac attention en haut véhicules arrivant de droite et gauche

Hotel de ville attention au piétons débouchant de la rue hergé

Rue des postes, autour du tribunal et rue de beaulieu et devant les lycées de guez et st paul attention à aux embarquements interdits des enfants

Cathédrale : attention arrivée de vahicules de 3 directions

Rempart desaix : attention aux dépassements

Rue du maréchal leclerc : attention aux dépassements

A l' arrivée hotel de ville : attention que les passagers débarquent à l'arrêt complet du train

Train des Valois – proposition Circuit des murs peints

Départ place Bouillaud
avenue Georges Clemenceau
avenue des Maréchaux
avenue du Général Leclerc
rue de l'Arsenal
place de l'Hôtel de Ville
rue des Postes
place Francis Louvel
rue Saint André
rue Trarieux
rue Chabrefy
place Francis Louvel
rue de Beaulieu
rempart du Midi
place Saint Pierre
rempart Desaix
avenue des Maréchaux
rue Carnot
rue de Bélat
rempart de l'Est
boulevard W Churchill
boulevard de Bury
boulevard Docteur Duroselle
boulevard de Bury
rue de la Tourgarnier
place de la Bussatte
rue de Périgueux
rue Jules Michelet
rue Saint Roch
rue Raymond Poincaré
rue Goscinny
rue Fougerat
rue Barthou
rue Goscinny
carrefour de Lille
rue Hergé
avenue du Général de Gaulle
place des Halles
boulevard Pasteur
rampe d'Aguesseau
avenue Gambetta
rue Ancienne Grand Font
rue de la Grand Font
rue des Chais
rue Pierre Sénard
avenue de Lattre de Tassigny
rond point de la Madeleine
avenue de Lattre de Tassigny
avenue Gambetta
rampe d'Aguesseau
boulevard Pasteur
avenue de Cognac

pont de Saint Cybard
rue de Saintes
rue Saint Cybard
rue de la Charente
place de la Croix
rue de la Croix
rue de Saintes
pont de Saint Cybard
avenue de Cognac
boulevard Pasteur
rue du Chat
rue du Général de Gaulle
place de l'Hôtel de Ville
Arrivée place Bouillaud



Le Trésor de la Cathédrale d'Angoulême...

Le Trésor se dévoile dans trois salles qui correspondent à un thème, le Lapidaire, l'Engagement, le Merveilleux dans lesquelles on découvre, au fil de la visite, une extraordinaire collection d'objets liturgiques du XIème, l'artiste Jean-Michel Ohnion a conçu cette oeuvre d'art.

Visites guidées
Inscriptions et rendez-vous au Musée d'Angoulême
TEL. 05 45 95 79 88

CIRCUIT ROUGE : le thème art & affiche. Le patrimoine architectural du rouge, ces deux circuits sont à découvrir ensemble pour une balade futur...

Baladé des Murs peints

- 1** «LA FILLE DES REMPARTS»
> Max CABANES
6 Boulevard Pasteur
- 2** «TTEURS»
> Zep
X Boulevard Pasteur
- 3** «MEMOIRES DU XXEME CIELS»
> Ysiane
Square Saint-André
- 4** «REALITE SORTIE DE SECOURS»
> Marc-Antoine MATHIEU
Rue de Beaulieu - face au n° 50
- 5** «LES COUSSES DU THEATRE»
> DUPUY-BERBERIAN
Intersection rue Carnot et rue J. Rostand
- 6** «MATHACHA ET PTT BOUT D'CHIQUE»
> François WALTHÉRY
Au coin de la Rue de l'Ascensal et de la rue Hergé
- 7** «LE BARON NOIR»
> GOT ET PETILLON
Rue Hergé, proche de la Casse d'Espagne
- 8** «GASTON B PRUNELLE»
> FRANQUIN
Rue Hergé, passage Marengo
- 9** «VOYAGE AU TRAVERS DES IMAGES»
> Philippe DRUILLET
44 rue de Montmoreau (dépasse sur boulevard Winston Churchill)
- 10** «LES PIEDS NICKELÉS»
> PELLOUS
Rue Jean Fouquet, face à la Banque Populaire
- 11** «AVÈC LE TEMPS»
> François SCHUITEN
Rue des Frères Lumière
- 12** «BLAKE ET MORTIMER»
> JULIARD et d'après E.P. JACOBS
Rue Saint Roch, derrière l'hôtel des Pyrénées
- 13** «NEW-YORK SUR CHARENTE»
> Nicolas DE CRECY
15 bis rue de la Grand Font
- 14** «UN SAMEDI A MALAKOFF»
> Franck MARGERIN
X 153 avenue Gambetta
- 15** «LUCKY LUKE, LES DALTON ET JOLY JUNPER»
> Ysiane
X 58 avenue Gambetta
- 16** «SALES MIOCHES»
> BERLION et CORBEYRAN
X Avenue Gambetta
- 17** «LE JARDIN EXTRAORDINAIRE»
> Florence CESTAC
X 24 bis rue Pierre Serrard
- 18** «LA GUITARISTE»
> LOUSTAL
X Nord point de la Madeleine
- 19** «CHASSEZ LE MATHIEU»
> François BUOCO
X Boulevard Duroselle, parking de la Galine
- 20** «BOULE ET BILL»
> ROBA
X 109 bis rue de Montmoreau
- 21** «CUBITUS»
> DUPA
X 258 rue de Montmoreau
- 22** «LES HÉROS DE LA BD»
> ERRO
X Boulevard Jean Moulin, face au collège Pierre Bodet
- 23** «KIRIKOU»
> Michel OCELOT
X Intersection rue de Saintes et rue de St-Cybard
- 24** «LE DÉFILÉ»
> TURE
X Sur 3 immeubles (D, E et F) boulevard Jean XXIII
- 25** «MUR BD PROJETÉ»
> François SCHUITEN
X Chaque jour à la tombée de la nuit, des images format XXL sont projetées sur une façade au cœur d'Angoulême Boulevard Pasteur
- 26** «L'ARCHIVISTE»
> François SCHUITEN
X Ce n'est pas tout à fait un mur peint, mais 1 million de trous sur des plaques en inox reproduisant un dessin de Schuiten sur 2000m2 de façade. Archives départementales 24 avenue Gambetta (au dessus de la gare d'Angoulême).

www.angouleme-tourisme.com

Direction des territoires

16-2018-05-03-001

Arrêté relatif à la circulation d'un petit train touristique sur
le territoire de la commune de Cognac



PRÉFET DE LA CHARENTE

Arrêté
relatif à la circulation d'un petit train touristique sur le territoire de la commune
de Cognac

Le Préfet de la Charente,
Chevalier de la légion d'honneur,
Chevalier de l'ordre national du mérite,

Vu le code de la route, et notamment ses articles R 317-21, R.411-3 à R.411-6 et R.411-8 ;

Vu l'arrêté du 4 juillet 1972 relatif aux feux spéciaux des véhicules à progression lente ;

Vu l'arrêté du 22 janvier 2015 définissant les caractéristiques et les conditions d'utilisation des véhicules, autres que les autocars et les autobus, destinés à des usages de tourisme et de loisirs ;

Vu la demande présentée le 27 avril 2018 et complétée le 30 avril 2018 par Mr Pierre-Marie CHEVAILLIER, gérant de CHARENTE-CROISIERES ;

Vu la licence pour le transport intérieur de personnes par route pour compte d'autrui du demandeur ;

Vu les procès-verbaux de visite initiale délivrés par la DRIRE Picardie le 2 mai 2007, et celui délivré par la DREAL Basse-Normandie le 3 octobre 2013 annexés ;

Vu le règlement de sécurité d'exploitation de l'entreprise relatif aux itinéraires demandés annexé ;

Vu les circuits présentés pour la circulation du petit train touristique avec voyageurs annexé ;

Vu l'avis du maire de Cognac en date du 24 avril 2018 ;

Sur proposition de la directrice départementale des territoires ;

A R R Ê T E :

Article 1er – L'entreprise CHARENTE-CROISIERES est autorisée à mettre en circulation à des fins touristiques ou de loisirs un petit train touristique de catégorie IV dans la ville de Cognac, circuit des Maisons de Cognac et circuit centre-ville, pour la saison 2018, sur les itinéraires suivants:

Circuit des Maisons de Cognac :

Quai de la Salle Verte, Rue du Port, Rue de Gâtebourse, Avenue Paul Firino Martell, Rue Joseph Pataa, Rue Elisée Mousnier, Rue de la Société Vinicole, Rue Paul Firino Martell, Rue Joseph Pataa, Rue Elisée Mousnier, Rue Jean Taransaud, Rue François Porche, Rue de Bellefonds, Rue Turner, Rue Jean Taransaud, Place Bayard, Arrêt emplacement bus avant l'office de tourisme, Rue du 14 juillet, Place Jean Monnet, Place François 1^{er} Arrêt devant l'hôtel François 1^{er} Boulevard Denfert Rochereau, Rue Henri Fichon, Rue de Châtenay, Rue du Limousin, Boulevard de Châtenay, Rue Louis Dominique, Rue de Boston, Rue de Châtenay, Rue de la Pyramide, Rue Glémet Marot, Place Cagouillet, Rue de Cagouillet, Place Robert Schumann, Rue Cagouillet, Rue Marc Marchadier, Boulevard Denfert Rochereau, Pont Neuf, Rue Roger Favre, Rue des Pontis, Quai des Pontis, Impasse de la Charente, Rue de la Halle, Place de Solençon, Quai des Pontis, Arrêt photos Quai des Pontis, Impasse de la Charente, Rue de la Halle, Avenue de Lattre de Tassigny, Pont Neuf, Rampe du Château, Quai Maurice Hennessy, Quai des Flamands.

Circuit centre-ville :

Quai de la Salle Verte, Rue Alfred de Vigny, Place Beaulieu, Rue Aristide Briand, Rue du Canton, Rue de l'Isle d'Or, Rue des Cordeliers, Rue Saulnier, Quai Richard Hennessy, Quai Maurice Hennessy, Rampe du Château, Rue François 1^{er} Rue Grande, Rue du Plessis, Rue des Fosses, Rue Emile Albert, Bd Denfert Rochereau, Rue Konigswinter, Place d'Armes, Rue de Perth, Bd Denfert Rochereau, Place François 1^{er} Place Jean Monnet, Rue Edith Cavell, Place Bayard, Arrêt emplacement bus avant l'office de tourisme, Rue du 14 juillet, Place Jean Monnet, Place François 1^{er} Arrêt devant l'hôtel François 1^{er}, Bd Denfert Rochereau, Rue Neuve des Remparts, Rue d'Angouleme, Place d'Armes, Rue du Canton, Rue Aristide Briand, Bd Denfert Rochereau, Parc de l'Hôtel de Ville, Rue de Cagouillet, Place Robert Schumann, Rue Marchadier, Bd Denfert Rochereau, Pont Neuf, Rue Roger Favre, Rue des Pontis, Quai des Pontis, Impasse de la Charente, Rue de la Halle, Place du Solençon, Place de la Levade, Quai des Pontis, Arrêt photo quai des Pontis, Impasse de la Charente, Rue de la Halle, Avenue de Lattre de Tassigny, Pont Neuf, Rampe du Château, Quai Maurice Hennessy, Place du Lavoisier, Rue Jean Bart, Rue des Régates, Rue de la Fontaine d'Enfer, Allée de la Courtine, Allée Basse du Parc, Restaurant la Courtine, Allée Fichon, Allée Basse du Parc, Allée de la Courtine, Rue de la Fontaine d'Enfer, Bd Denfert Rochereau, Rampe du Château, Quai Maurice Hennessy, Quai Richard Hennessy, Quai des Flamands, Quai de la Salle Verte.

Les déplacements sans voyageurs pour les besoins d'exploitation du service sont couverts par le présent arrêté, en application de l'article 4 de l'arrêté du 22 janvier 2015 susvisé, sur l'itinéraire suivant :


Quai de la Salle Verte, Rue du Port, Rue Basse Saint-Martin, Bd Oscar Planat, Boulevard de Javrezac, Bd des Borderies, Rue Pierre Loti, Bd André Malraux.

Article 2 – Le secrétaire général de la préfecture, le maire de Cognac, le directeur régional de l'environnement, de l'aménagement et du logement Nouvelle-Aquitaine sont chargés, chacun en ce qui le concerne, de l'exécution du présent arrêté.

Angoulême, le 03 MAI 2018

Le Préfet,

Pour le Préfet et par délégation,
Le Secrétaire Général,



Xavier CZERWINSKI

Nota. - Toute modification du trajet ou de ses caractéristiques routières, ainsi que toute modification des véhicules, entraîne le perte de validité du présent arrêté .

PROCES-VERBAL DE RECEPTION A TITRE ISOLE

Motif de la réception : **VEHICULE AGRICOLE OU FORESTIER AUTOMOTEUR NEUF**

Il résulte des constatations effectuées le 02/05/2007
à la demande de CPIL
RUE DE LA CENTRALE -
02800 BEAUTOR

que le véhicule ci-dessous décrit :

Dénomination (suivant références communautaires de la directive 1999/37/CE)

| | |
|--|---------------------|
| (A.1) Précédent numéro d'immatriculation | : NEUF |
| (B) Date de première immatriculation | : NEUF |
| (D.1) Marque | : MOBILE SEATS |
| (D.2) Type Variante Version | : TYPE 40 |
| (D.2.1) Code national d'identification du type (en cas de réception CE) | : |
| (D.3) Dénomination commerciale | : |
| (E) N° d'identification ou n° d'ordre dans la série du type | : VF9L0CD407A760062 |
| (F.1) Masse en charge maximale techniquement admissible (kg) | : |
| (F.2) Masse en charge maximale admissible en service dans l'Etat (PTAC) (kg) | : 4300 |
| (F.3) Masse en charge maximale admissible de l'ensemble en service dans l'Etat (PTRA) (kg) | : 11500 |
| (G) Masse en service (G1 + 75) (kg) | : 4135 |
| (G.1) Poids à vide national (PV) (kg) | : 4060 |
| Largeur (m) : 0 Longueur (m) : 0 Surface (m2) : 0 (pour PTAC > 3500 kg et catégorie N1) | : |
| (J) Catégorie internationale | : |
| (J.1) Genre national | : VASP |
| (J.2) Carrosserie (CE) | : |
| (J.3) Carrosserie (désignation nationale) | : NON SPEC |
| (K) Numéro de la réception par type | : Sans objet |
| (P.1) Cylindrée (cm3) | : 4038 |
| (P.2) Puissance nette maximale (kW) | : 74,9 |
| (P.3) Source d'énergie | : GO |
| (P.6) Puissance administrative (CV) | : 16 |
| (Q) Rapport puissance/masse (uniquement pour motorcycle) (kW/kg) | : Sans objet |
| (S.1) Nombre de places assises (y compris celle du conducteur) | : 2 |
| (U.1) Niveau sonore à l'arrêt (dB(A)) | : 92 |
| (U.2) Régime de rotation du moteur lui correspondant (tours par mn-1) | : 1650 |
| (V.7) CO2 (en g/km) | : |
| (V.9) Classe environnementale | : |

Satisfait dans les conditions prévues par les arrêtés d'application, aux dispositions des articles R.311-1 à R.318-8, R.321-20 et R.413-13 du code de la route pour la catégorie du véhicule concerné.

Montant de la redevance : 86.90 Euro

NOTA:

L'ETAT TECHNIQUE DU VEHICULE N'A PAS ETE VERIFIE

MENTIONS PARTICULIERES (à reporter sur le certificat d'immatriculation):

CATEGORIE IV

Fait à SOISSONS,
le 02/05/2007

Fait à SOISSONS,
le 02/05/2007

Pour le Préfet, par délégation,
Guy SOULIE-BELREPAVRE
INGENIEUR DIVISIONNAIRE DE L'INDUSTRIE ET DES MINES

Bertrand BURON
TECHNICIEN SUPERIEUR DE L'INDUSTRIE ET DES MINES

Nota : Voie de recours - En cas de contestation relative à la détermination des caractéristiques du véhicule, vous pouvez vous adresser à :
GS SOISSONS - SOISSONS



PROCES-VERBAL DE RECEPTION A TITRE ISOLE

Motif de la réception : **VEHICULE REMORQUE NEUF**

Il résulte des constatations effectuées le 02/05/2007

à la demande de CPIL
RUE DE LA CENTRALE -
02800 BEAUTOR

que le véhicule ci-dessous décrit :

Désignation (suivant références communautaires de la directive 1999/37/CE)

| | |
|--|---------------------|
| (A.1) Précédent numéro d'immatriculation | : NEUF |
| (B) Date de première immatriculation | : NEUF |
| (D.1) Marque | : MOBILE SEATS |
| (D.2) Type Variante Version | : WAGON 5 |
| (D.2.1) Code national d'identification du type (en cas de réception CE) | : |
| (D.3) Dénomination commerciale | : |
| (E) N° d'identification ou n° d'ordre dans la série du type | : VF9WAGON57A760169 |
| (F.1) Masse en charge maximale techniquement admissible (kg) | : |
| (F.2) Masse en charge maximale admissible en service dans l'Etat (PTAC) (kg) | : 2400 |
| (F.3) Masse en charge maximale admissible de l'ensemble en service dans l'Etat (PTRM) (kg) | : |
| (G) Masse en service (G1) (kg) | : 1040 |
| (G.1) Poids à vide national (PV) (kg) | : 1040 |
| Largeur (m) Longueur (m) Surface (m2) (pour PTAC > 3500 kg et catégorie N1) | : |
| (J) Catégorie internationale | : O2 |
| (J.1) Genre national | : RESP |
| (J.2) Carrosserie (CE) | : |
| (J.3) Carrosserie (désignation nationale) | : NON SPEC |
| (K) Numéro de la réception par type | : Sans objet |
| (P.1) Cylindrée (cm3) | : Néant |
| (P.2) Puissance nette maximale (kW) | : |
| (P.3) Source d'énergie | : |
| (P.6) Puissance administrative (CV) | : |
| (Q) Rapport puissance/masse (uniquement pour motorcycle) (kW/kg) | : Sans objet |
| (S.1) Nombre de places assises (y compris celle du conducteur) | : |
| (U.1) Niveau sonore à l'arrêt (dB(A)) | : |
| (U.2) Régime de rotation du moteur lui correspondant (tours par mn-1) | : |
| (V.7) CO2 (en g/km) | : |
| (V.9) Classe environnementale | : |

Satisfait dans les conditions prévues par les arrêtés d'application, aux dispositions des articles R.311-1 à R.318-8, R.321-20 et R.413-13 du code de la route pour la catégorie du véhicule concerné

Montant de la redevance : 86.90 Euros

NOTA

L'ETAT TECHNIQUE DU VEHICULE N'A PAS ETE VERIFIE

MENTIONS PARTICULIERES (à reporter sur le certificat d'immatriculation) :

NOMBRE DE PLACES ASSISES: 18

Fait à SOISSONS,
le 02/05/2007

Pour le Préfet, par délégation,
Guy SOULIE-BELREPAYRE
INGENIEUR DIVISIONNAIRE DE L'INDUSTRIE ET DES MINES

Fait à SOISSONS,
le 02/05/2007

Bertrand SEURON
TECHNICIEN SUPERIEUR DE L'INDUSTRIE ET DES MINES

Nota : Voie de recours - En cas de contestation relative à la définition des caractéristiques du véhicule, vous pouvez vous adresser à :
GS SOISSONS - SOISSONS



PROCES-VERBAL DE RECEPTION A TITRE ISOLE

Objet de la réception : **VEHICULE REMORQUE NEUF**

Résultat des constatations effectuées le 02/05/2007
à la demande de CPIL
RUE DE LA CENTRALE -
02800 BEAUTOR

Le véhicule ci-dessous décrit :

Dénomination (suivant références communautaires de la directive 1999/37/CE)

| | |
|--|---------------------|
| 1) Précédent numéro d'immatriculation | : NEUF |
| 2) Date de première immatriculation | : NEUF |
| 3) Marque | : MOBILE SEATS |
| 4) Type Variante Version | : WAGON 5 |
| 5) Code national d'identification du type (en cas de réception CE) | : |
| 6) Dénomination commerciale | : |
| 7) N° d'identification ou n° d'ordre dans la série du type | : VF9WAGON57A760168 |
| 8) Masse en charge maximale techniquement admissible (kg) | : |
| 9) Masse en charge maximale admissible en service dans l'Etat (PTAC) (kg) | : 2400 |
| 10) Masse en charge maximale admissible de l'ensemble en service dans l'Etat (PTRM) (kg) | : |
| 11) Masse en service (GI) (kg) | : 1040 |
| 12) Poids à vide national (PV) (kg) | : 1040 |
| 13) Largeur (m) Longueur (m) Surface (m2) (pour PTAC > 3500 kg et catégorie N1) | : |
| 14) Catégorie internationale | : O2 |
| 15) Genre national | : RESP |
| 16) Carrosserie (CE) | : |
| 17) Carrosserie (désignation nationale) | : NON SPEC |
| 18) Numéro de la réception par type | : Sans objet |
| 19) Cylindrée (cm3) | : Néant |
| 20) Puissance nette maximale (kW) | : |
| 21) Source d'énergie | : |
| 22) Puissance administrative (CV) | : |
| 23) Rapport puissance/masse (uniquement pour motocycle) (kW/kg) | : Sans objet |
| 24) Nombre de places assises (y compris celle du conducteur) | : |
| 25) Niveau sonore à l'arrêt (dB(A)) | : |
| 26) Régime de rotation du moteur lui correspondant (tours par min-1) | : |
| 27) CO2 (en g/km) | : |
| 28) Classe environnementale | : |

réalisé dans les conditions prévues par les arrêtés d'application, aux dispositions des articles R.311-1 à R.318-8, R.321-20 et R.413-13 du code de la route pour la catégorie du véhicule concerné.

Montant de la redevance : 86.90 Euros

ITA :

L'ETAT TECHNIQUE DU VEHICULE N'A PAS ETE VERIFIE

REMARQUES PARTICULIÈRES (à reporter sur le certificat d'immatriculation) :

NOMBRE DE PLACES ASSISES: 18

Fait à SOISSONS,
02/05/2007

Fait à SOISSONS,
le 02/05/2007



par le Préfet, par délégation,
M. SOULIE-BELRIE/PAYRE
INGÉNIEUR DIVISIONNAIRE DE L'INDUSTRIE ET DES MINES



Bertrand SEURON
TECHNICIEN SUPERIEUR DE L'INDUSTRIE ET DES MINES

En cas de contestation relative à la définition des caractéristiques du véhicule, vous pouvez vous adresser à :
DIRECTION DES TERRITOIRES - SOISSONS

PROCES-VERBAL DE RECEPTION A TITRE ISOLE

Objet de la réception : **VEHICULE REMORQUE NEUF**

Résultat des constatations effectuées le 02/05/2007

à l'adresse de CPIL
RUE DE LA CENTRALE -
02800 BEAUTOR

Le véhicule ci-dessous décrit :

Dénomination (suivant références communautaires de la directive 1999/37/CE)

| | |
|--|---------------------|
| (1) Précédent numéro d'immatriculation | : NEUF |
| (2) Date de première immatriculation | : NEUF |
| (3) Marque | : MOBILE SEATS |
| (3.2) Type Variante Version | : WAGON 5 |
| (3.2.1) Code national d'identification du type (en cas de réception CE) | : |
| (3.3) Dénomination commerciale | : |
| (3) N° d'identification ou n° d'ordre dans la série du type | : VF9WAGON57A760170 |
| (4.1) Masse en charge maximale techniquement admissible (kg) | : |
| (4.2) Masse en charge maximale admissible en service dans l'Etat (PTAC) (kg) | : 2400 |
| (4.3) Masse en charge maximale admissible de l'ensemble en service dans l'Etat (PTRM) (kg) | : |
| (5) Masse en service (GI) (kg) | : 1040 |
| (6.1) Poids à vide national (PV) (kg) | : 1040 |
| Largeur (m) Longueur (m) Surface (m2) (pour PTAC > 3500 kg et catégorie N1) | : |
| (7) Catégorie internationale | : O2 |
| (8.1) Genre national | : RESP |
| (8.2) Carrosserie (CE) | : |
| (8.3) Carrosserie (désignation nationale) | : NON SPEC |
| (9) Numéro de la réception par type | : Sans objet |
| (10.1) Cylindrée (cm3) | : Néant |
| (10.2) Puissance nette maximale (kW) | : |
| (10.3) Source d'énergie | : |
| (10.6) Puissance administrative (CV) | : |
| (11) Rapport puissance/masse (uniquement pour motorcycle) (kW/kg) | : Sans objet |
| (12.1) Nombre de places assises (y compris celle du conducteur) | : |
| (13.1) Niveau sonore à l'arrêt (dB(A)) | : |
| (13.2) Régime de rotation du moteur lui correspondant (tours par mn-1) | : |
| (14) CO2 (en g/km) | : |
| (15) Classe environnementale | : |

Satisfait dans les conditions prévues par les arrêtés d'application, aux dispositions des articles R.311-1 à R.318-8, R.321-20 et R.413-13 du code de la route pour la catégorie du véhicule concerné

Montant de la redevance : 86,90 Euros

NOTA :

L'ETAT TECHNIQUE DU VEHICULE N'A PAS ETE VERIFIE

MENTIONS PARTICULIÈRES (à reporter sur le certificat d'immatriculation) :

NOMBRE DE PLACES ASSISES: 18

Fait à SOISSONS,
le 02/05/2007

Pour le Préfet, par délégation,
Guy SOULIF-BELREPAYRE
INGENIEUR DIVISIONNAIRE DE L'INDUSTRIE ET DES MINES

Fait à SOISSONS,
le 02/05/2007

Bertrand SEURON
TECHNICIEN SUPERIEUR DE L'INDUSTRIE ET DES MINES

Nota : Voie de recours - En cas de contestation relative à la définition des caractéristiques du véhicule, vous pouvez vous adresser à :
CCV de SOISSONS - SOISSONS



**PROCES-VERBAL DE VISITE TECHNIQUE INITIALE
 D'UN PETIT TRAIN ROUTIER TOURISTIQUE**

Application de l'article 2 de l'arrêté ministériel du 2 juillet 1997 modifié
 définissant les caractéristiques et les conditions d'utilisation des véhicules
 autres que les autocars et les autobus, destinés à des usages de tourisme et de loisirs de ces véhicules.

(Document à annexer à l'arrêté préfectoral d'autorisation)

1. Catégorie(s) du petit train routier : **IV**
2. Composition de l'ensemble en fonction de la catégorie : 1 véhicule tracteur et 3 remorques
 (4 PV de réception DREAL Picardie de 2007)
 - 2.1 Véhicule tracteur :
 Marque : **MOBILE SEATS**
 Type : **40** N° : **VF9LOCO407A760062** – Immatriculation : **2321 ZG 14**
 Genre : **VASP**
 Carrosserie : **NON SPEC**
 Accompagnateur : (2places assises)
 - 2.2 Remorque n° 1 :
 Marque : **MOBILE SEATS**
 Type : **WAGONS** N° : **VF9WAGON57A7760168** Immatriculation : **2322 ZG 14**
 Genre : **RESP**
 Carrosserie : **NON SPEC**
 - 2.3 Remorque n° 2 :
 Marque : **MOBILE SEATS**
 Type : **WAGONS** N° : **VF9WAGON57A7760169** Immatriculation : **2323 ZG 14**
 Genre : **REM**
 Carrosserie : **NON SPEC**
 - 2.4 Remorque n° 3 :
 Marque : **MOBILE SEATS**
 Type : **WAGONS** N° : **VF9WAGON57A7760170** Immatriculation : **2324 ZG 14**
 Genre : **REM**
 Carrosserie : **NON SPEC**

3. Nombre de passagers transportables :

| catégorie | I | II | III | IV |
|--|---|----|-----|----|
| passagers dans la première remorque : | | | | 18 |
| passagers dans la deuxième remorque : | | | | 18 |
| passagers dans la troisième remorque : | | | | 18 |

4. Observations :

Petit train touristique routier neuf constitué en 2007 par le GIP ARROMANCHES,
 Nouvelle visite initiale de l'ensemble non modifié demandée en 2013 (pour régularisation des documents)

Fait à Hérouville St Clair,
 Le 3 octobre 2013

Hélène MACH
 INGENIEUR DIVISIONNAIRE DE L'INDUSTRIE ET DES MINES



Yvon QUELLEC
 TECHNICIEN VEHICULES



Règlement de sécurité train de Cognac

Départ : quai de la salle verte : bien fermer les portes et vérifier que les passagers soient assis avant le départ

Rue aristide briand : attention rue piétonne vérifier qu'aucun passager ne monte ou ne descende

A l'angle de la rue saunier et la rue des cordeliers : attention aux voitures venant de gauche

A l'intersection de la rue des plessis et de la rue aristide briand : attention aux véhicules venant de gauche

Autour des halles : faire attention à la fréquentation piétonnière sortant et entrant des halles

Place jean monnet faire attention aux véhicules devant d'en face allée de la corderie

Boulevard d'enfer rochereau : attention en empruntant la rue neuve des remparts : croisement des véhicules venant de face et entrée dans le secteur piétonnier de la rue d'Angouleme

Place des dames autorisation de prendre le sens interdit dans la rue piétonne place d'armes pour rejoindre la rue aristide briand (attention véhicule pouvant venir d'en face) serrer à droite. Secteur piéton faite attention aux montée et descente de passagers.

Cisaillement rue aristide briand / d'enfer rochereau : la visibilité étant dégagée ne pas trainer pour rentrer dans le parc de l'hotel de ville en vérifiant les véhicules venant de droite et de gauche.

Parc de l'hotel de ville : faire attention aux piétons

A la sortie du parc faire attention aux véhicules venant de gauche

Place st jacques : débarquer les passagers pour la photo coté droit du train pour débarquer hors de la voie

Rue jean Bart : faire attention aux véhicules venant des deux cotés de la rue de la fontained'enfer

Devant la courtine : faire attention aux clients du restaurant et véhicules entrant et sortant du stationnement

A l'arrivée bien stationner coté gauche

Circuit Maisons de Cognac

Quai de la salle verte

Rue du Port

Rue de Gâtebourse

Avenue Paul Firino Martell

Rue Joseph Pataa

Rue Elisée Mousnier

Rue de la société vinicole

Rue Paul Firino Martell

Rue Joseph Pataa

Rue Elisée Mousnier

Rue Jean Taransaud

Rue François Porche

Rue de Bellefonds

Rue Turner

Rue Jean Taransaud

Place Bayard

Arrêt emplacement bus avant l'office de tourisme

Rue du 14 juillet

Place Jean Monnet

Place François 1^{er}

Arrêt devant l'hôtel François 1^{er}

Boulevard Denfert Rochereau

Rue Henri Fichon

Rue de Châtenay

Rue du Limousin

Boulevard de Châtenay
Rue Louis Dominique
Rue de Boston
Rue de Châtenay
Rue de la Pyramide
Rue Glémet Marot
Place Cagouillet
Rue de Cagouillet
Place Robert Schumann
Rue Cagouillet
Rue Marc Marchadier
Boulevard Denfert Rochereau
Pont Neuf
Rue Roger Favre
Rue des Pontis
Quai des Pontis
Impasse de la Charente
Rue de la halle
Place de Solençon
Quai des Pontis
Arrêt Photos Quai des Pontis
Impasse de la Charente
Rue de la Halle
Avenue de Lattre de Tassigny
Pont Neuf
Rampe du Château

Quai Maurice Hennessy

Quai des Flamands

Liste des rue circuit centre ville Cognac

Départ

Quai de la salle verte

Vers le port

Rond point

Quai de la salle verte

Rue alfred de vigny

Place beaulieu

Rue aristide briand

Rue du canton

Rue de l'isle d'or

Rue des cordeliers

Rue saulnier

Quai richard hennessy

Quai maurice hennessy

Rampe du chateau

Rue françois 1^{er}

Rue grande

Rue du plessis

Rue des fosses

Rue emile albert

Bd denfer Rochereau

Rue Konigswinter

Place d'armes

Rue de perth

Bd denfer Rochereau

Place françois 1^{er}

Place jean monnet

Rue edith cavell

Place bayard

Arret emplacement bus avant l'office de tourisme

Rue du 14 juillet

Place jean monnet

Place francois 1^{er}

Arret devant l'hotel francois 1er

Bd denfer Rochereau

Rue neuve des remparts

Rue d'angouleme

Place d'armes

Rue du canton

Rue aristide briand

Bd denfer Rochereau

Parc de l'hotel de ville

Rue de cagouillet

Place robert schumann

Rue marchadier

Bd denfer Rochereau

Pont neuf

Rue roger favre

Rue des pontis

Quai des pontis

Impasse de la charente

Rue de la halle

Place du solençon

Place de la levade

Quai des pontis

Arret photo quai des pontis

Impasse de la charente

Rue de la halle

Avenue de Lattre de tassigny

Pont neuf

Rampe du château

Quai maurice hennessy

Place du lavoir

Rue jean bart

Rue des regates

Rue de la fontaine d'enfer

Allée de la courtine

Allée basse du parc

Restaurant la courtine

Allée fichon

Allée basse du parc

Allée de la courtine

Rue de la fontaine d'enfer

Bd denfer Rochereau

Rampe du château

Quai maurice Hennessy

Quai richard Hennessy

Quai des flamands

Quai de la salle verte

Circuit stationnement Train

Quai de la salle verte

Rue du Port

Rue Basse Saint-Martin

Boulevard Oscar Planat

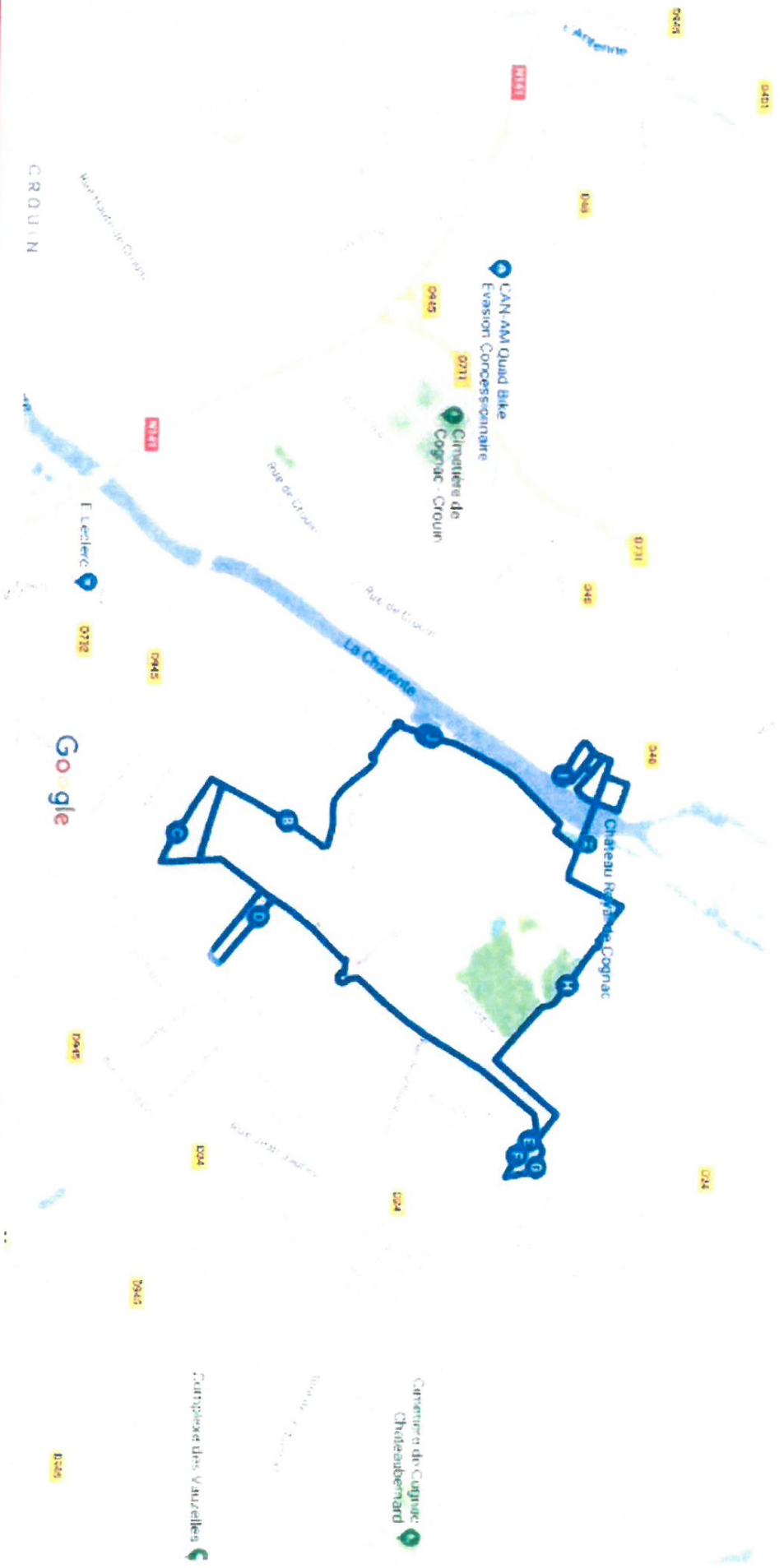
Boulevard de Javrezac

Boulevard des Borderies

Rue Pierre Loti

Boulevard André Malraux

Google Maps centre ville V4 : Trains de Cognac



centre ville V4

Ouvrir dans My Maps

kmmsa/@45.6994729,-0.335906,15z/data=!3m1!1e1!1s1UxH-1nQZCjEP3UHxKJdWwYz4g03o

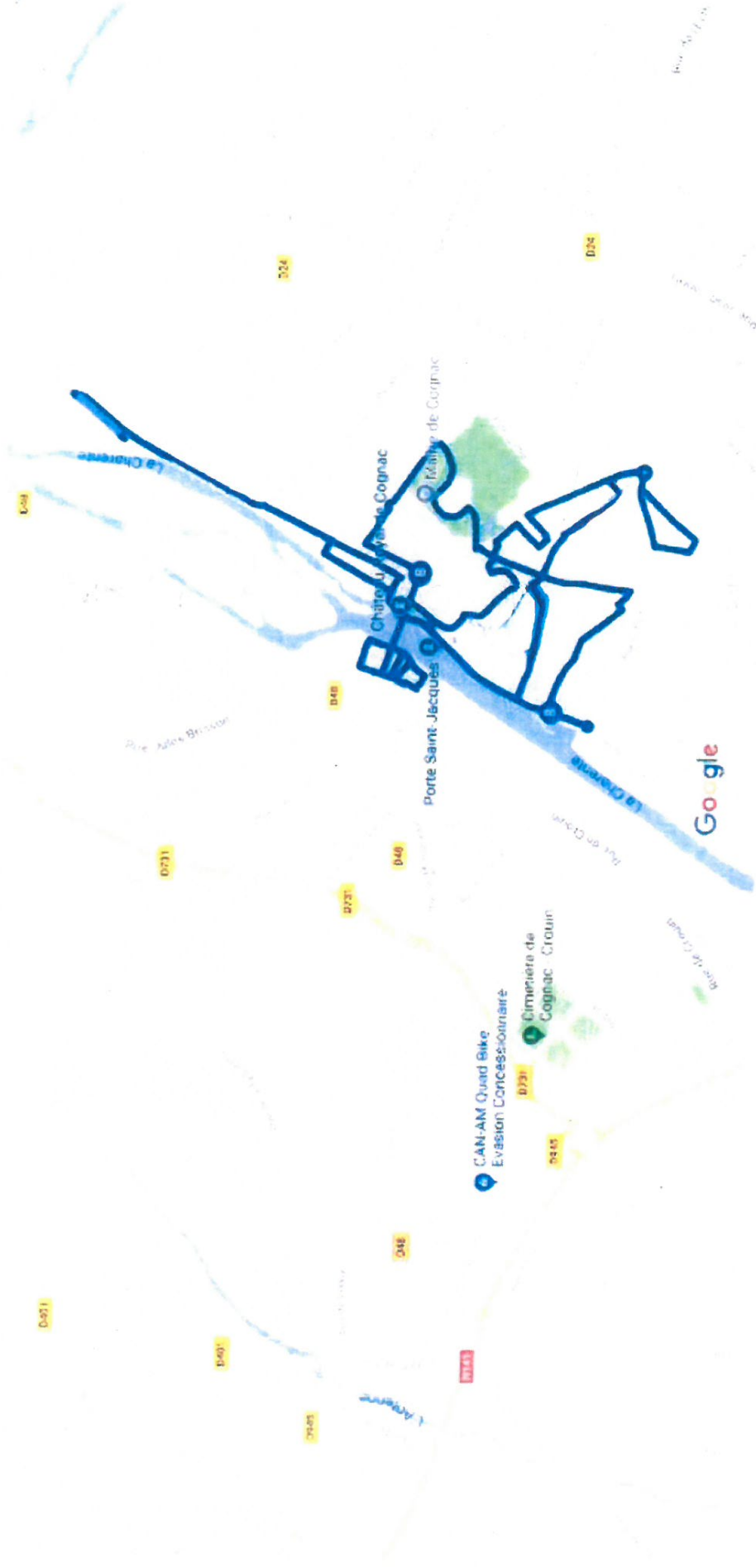
Données cartographiques ©2018 Google 200 m

27/04/2018

centre ville V4 - Google Maps

centre - ville

Google Maps centre ville V4



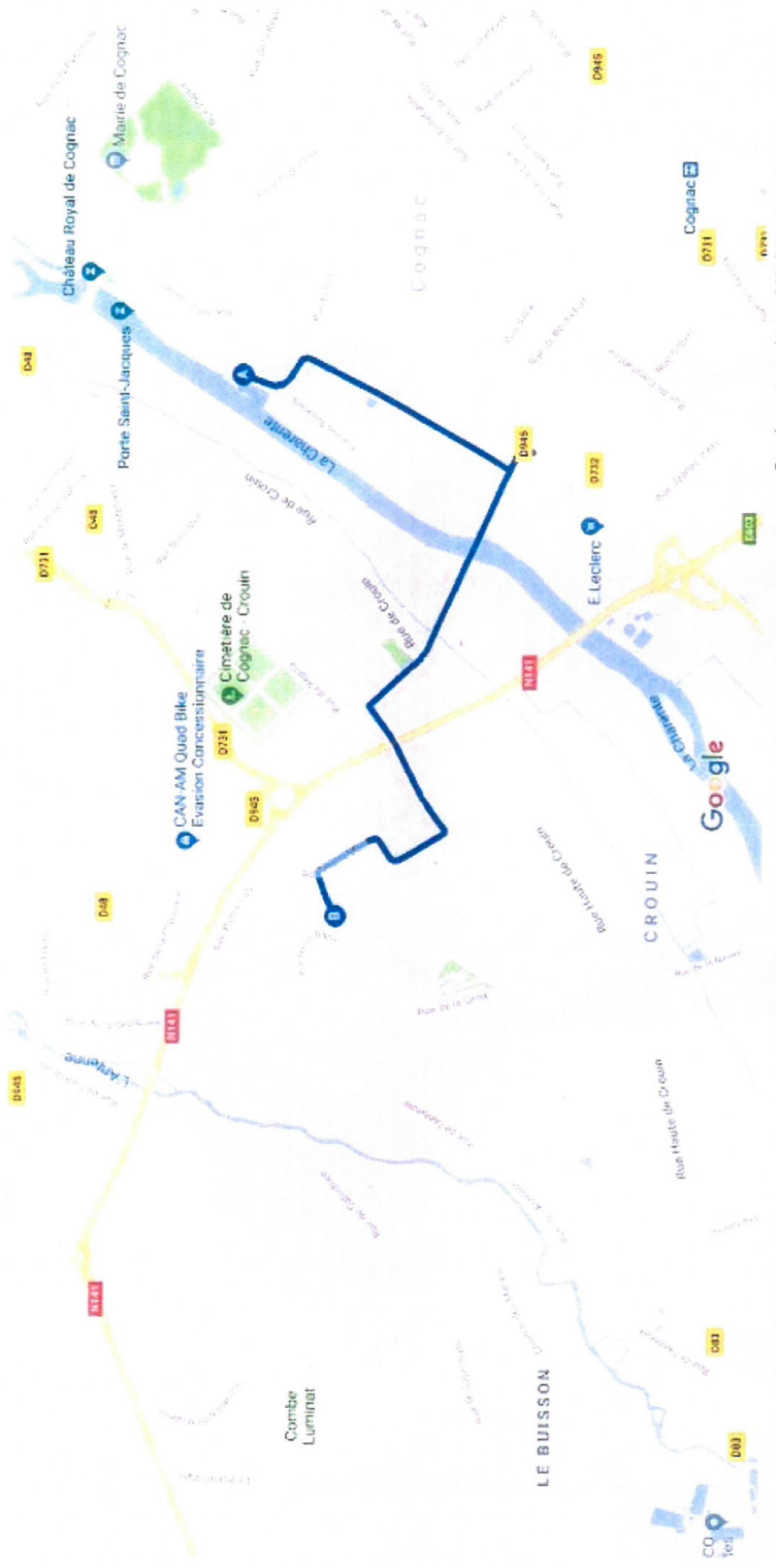
Données cartographiques ©2018 Google 200 m



Ouvrir dans My Maps

mapsapi@45.6954729,-0.335906,15z/data=!3m1!4b1!4m2!8m1!1s1!1st!1xtFligZQjFpSUjHYxGJdWxdY24sp03o

Google Maps stationnement du train



Données cartographiques ©2018 Google



stationnement du train

Ouvrir dans My Maps

44.7641,-0.3476846,15z/data=!3m1!4b1!4m2!6m1!1s1avhen4b8lnWJG0MakP0avKxLc1f63ek49

Préfecture

16-2018-05-04-001

Arrêté donnant délégation de signature à Madame Chantal
GUELOT,
Sous-Préfète de Cognac



PRÉFET DE LA CHARENTE

Préfecture
Secrétariat Général
Service de Coordination des Politiques Publiques et d'Appui Territorial
Bureau de la Coordination Interministérielle et de l'Appui Territorial

Arrêté donnant délégation de signature à Madame Chantal GUELOT, Sous-Préfète de Cognac

Le Préfet de la Charente
Chevalier de la Légion d'Honneur
Chevalier de l'Ordre National du Mérite

Vu la loi n° 82.213 du 2 mars 1982 modifiée relative aux droits et libertés des communes, des départements et des régions ;

Vu le décret n° 2004-374 du 29 avril 2004 modifié relatif aux pouvoirs des préfets, à l'organisation et à l'action des services de l'Etat dans les régions et départements ;

Vu le décret du 9 juin 2016 nommant Monsieur Pierre N'GAHANE, préfet de la Charente ;

Vu le décret du 8 novembre 2016 nommant Monsieur Xavier CZERWINSKI, secrétaire général de la préfecture de la Charente ;

Vu le décret du 4 décembre 2017 nommant Madame Chantal GUELOT, sous-préfète de Cognac ;

Vu le décret du 7 mars 2018 nommant Monsieur Pierre CHAULEUR, sous-préfet de Confolens ;

Vu l'arrêté préfectoral du 26 mars 2018 donnant délégation de signature à Madame Chantal GUELOT, sous-préfète de Cognac ;

Vu l'arrêté du ministre de l'intérieur en date du 27 avril 2018 nommant Monsieur Pierre-Yves ARGAT, Attaché d'administration de l'Etat, à la sous-préfecture de Cognac, à compter du 1^{er} mai 2018 ;

Vu la décision d'affectation de Monsieur Pierre-Yves ARGAT, en qualité de Secrétaire Général de la sous-préfecture de Cognac, à compter du 1^{er} mai 2018.

Sur proposition du secrétaire général de la préfecture ;

A R R Ê T E

Article 1^{er} - Délégation de signature est donnée à Madame Chantal GUELOT, sous-préfète de Cognac, à l'effet de signer, dans le cadre de ses attributions et compétences, toutes décisions et documents concernant les matières suivantes dans l'arrondissement de Cognac :

I – Police et réglementation :

- Arrêté portant rattachement à une commune déterminée des personnes qui demandent la délivrance d'un livret spécial de circulation, d'un livret de circulation ou d'un carnet de circulation et changement de commune de rattachement,
- Délivrance de toutes autorisations relatives à la police de la voie publique excédant la compétence des autorités municipales,
- Autorisation pour l'acquisition, le transport et l'utilisation d'explosifs,
- Délivrance des attestations de délivrance de permis de chasser,
- Délivrance des récépissés de revendeurs d'objets mobiliers usagés,
- Autorisation de loteries ou de tombolas,
- Autorisation de quêtes sur la voie publique,
- Autorisation de transports de corps,
- Dérogação au délai de 6 jours pour une inhumation ou un dépôt dans un caveau provisoire (art. R 2213-33 du CGCT),
- Délivrance des récépissés de déclaration d'établissements permanents ou d'installations temporaires de ball-trap,
- Octroi du concours de la force publique dans le cadre des procédures d'expulsions locatives,
- Présidence de la commission de sécurité de l'arrondissement de Cognac,
- Substitution au maire dans les cas prévus par les articles L 2122-34, L 2215-1 et L 2215-5 du code général des collectivités territoriales,

II – Administration générale :

- Délivrance des récépissés de déclaration d'installations classées pour la protection de l'environnement (ICPE),
- Enregistrement des ICPE,
- Arrêté de mise en demeure pour la constitution d'un dossier de déclaration, d'enregistrement ou d'autorisation au titre des ICPE,
- Instruction des demandes d'autorisation d'ICPE (jusqu'à la réception des rapports, conclusions et avis du commissaire-enquêteur),

III – Administration locale :

- Approbation des cartes communales,
- Contrôle de légalité des actes émanant des communes, de leurs établissements publics et des établissements publics intercommunaux dont le siège se trouve dans l'arrondissement à l'exception de la saisine du tribunal administratif,
- Contrôle des budgets des communes, de leurs établissements publics et des établissements publics intercommunaux dont le siège se trouve dans l'arrondissement à l'exception de la saisine de la chambre régionale des comptes,
- Création, contrôle, modifications aux conditions initiales de composition et de fonctionnement et dissolution des associations foncières de remembrement et des associations syndicales autorisées,
- Création, modifications aux conditions initiales de composition et de fonctionnement et dissolution des établissements publics intercommunaux dont le siège se trouve dans l'arrondissement,
- Modification aux limites territoriales des communes et transfert de leur chef-lieu : mise à l'enquête préalable,
- Arrêtés et attributions dévolus par les articles L 2411-1 à L 2412-1 du code général des collectivités territoriales en matière de sections de communes,
- Constitution de la commission syndicale appelée à donner son avis sur un projet de détachement d'une section de commune ou d'une portion du territoire d'une commune, soit pour la rattacher à une autre commune, soit pour l'ériger en commune séparée,

- Création de la commission syndicale prévue à l'article L 5222-1 du code général des collectivités territoriales chargée de l'administration des droits indivis entre plusieurs communes lorsque ces dernières font toutes partie de l'arrondissement,
- Désaffectation des locaux scolaires,
- Création, agrandissement, transfert et fermeture des cimetières,
- Actes d'urbanisme délivrés au nom de l'État, dans le cadre des dispositions de l'article R.422-2 e) du code de l'urbanisme, concernant les communes de l'arrondissement de Cognac.

Article 2 - Délégation générale est donnée à Madame Chantal GUELOT, sous-préfète de Cognac, à l'occasion des permanences du corps préfectoral.

A cet effet, elle signera tous arrêtés, actes et correspondances en toutes matières se rapportant à l'administration et à la direction générale des services de l'Etat dans le département telles qu'elles ont été définies par le décret n° 2004-374 du 29 avril 2004 modifié susvisé, à l'exception des :

- Actes pour lesquels une délégation a été conférée à un chef de service de l'État dans le département,
- Réquisitions de la force armée,
- Arrêtés de conflit.

Article 3 - En cas d'absence ou d'empêchement de Madame Chantal GUELOT, la délégation de signature est donnée à Monsieur Pierre-Yves ARGAT, attaché d'administration de l'État, secrétaire général de la sous-préfecture de Cognac, en ce qui concerne les matières relevant du ministère de l'intérieur à l'exclusion des actes énumérés ci-après :

- Substitution aux maires,
- Arrêtés et actes réglementaires de portée générale,
- Circulaires et instructions générales,
- Lettres aux ministres, aux parlementaires, aux conseillers régionaux et départementaux, aux agents diplomatiques et consulaires.

En cas d'absence ou d'empêchement simultanés de Madame Chantal GUELOT et de Monsieur Pierre-Yves ARGAT, la délégation de signature est conférée à Madame Myriam ROBERT, secrétaire administrative de classe supérieure.

Article 4 - En cas d'absence ou d'empêchement de Madame Chantal GUELOT, sa suppléance sera assurée par Monsieur Pierre CHAULEUR, sous-préfet de Confolens, et en cas d'absence ou d'empêchement de ce dernier, par Monsieur Xavier CZERWINSKI, secrétaire général de la préfecture. Ceux-ci exerceront la délégation de signature conférée à Madame Chantal GUELOT par le présent arrêté.

Article 5 - L'arrêté préfectoral du 26 mars 2018 donnant délégation de signature à Madame Chantal GUELOT, sous-préfète de Cognac, est abrogé.

Article 6 - Le secrétaire général de la préfecture et la sous-préfète de Cognac sont chargés, chacun en ce qui le concerne, de l'exécution du présent arrêté qui sera inséré au recueil des actes administratifs de la préfecture.

Angoulême, le 04 MAI 2018

Le Préfet,

Pierre N'GAHANE

Préfecture

16-2018-05-03-003

Avis de la commission départementale d'aménagement
commercial de la Charente du 3-mai-2018
-DECATHLON - Châteaubernard

PRÉFET DE LA CHARENTE

Préfecture de la Charente
Secrétariat général
Service de coordination des politiques publiques et d'appui territorial
Bureau de la coordination interministérielle et de l'appui territorial

AVIS

La commission départementale d'aménagement commercial de la Charente :

Aux termes du procès-verbal de ses délibérations en date du 3 mai 2018 prises sous la présidence de Monsieur Xavier CZERWINSKI, Secrétaire Général de la préfecture de la Charente, représentant le Préfet de la Charente ;

Vu les articles L.750-1 à L.752-27 et R.751-1 à R.752-48 du code de commerce ;

Vu le code général des collectivités territoriales ;

Vu la loi n° 2008-776 du 4 août 2008 de modernisation de l'économie, notamment son article 102 ;

Vu la loi n° 2014-626 du 18 juin 2014 relative à l'artisanat, au commerce et aux très petites entreprises ;

Vu le décret n° 2015-165 du 12 février 2015 relatif à l'aménagement commercial ;

Vu l'arrêté préfectoral du 29 mars 2018 fixant la composition de la commission départementale d'aménagement commercial de la Charente (C.D.A.C) ;

Vu la demande d'autorisation d'exploitation commerciale, enregistrée le 22 mars 2018 par le secrétariat de la C.D.A.C. de la Charente et présentée par la SCI BORDEAUX ESPACE AQUITAINE (agissant en qualité de propriétaire du foncier), dans le cadre de sa demande de permis de construire déposée à la mairie de Châteaubernard le 21 février 2018 sous le n° PC 016-089-18-W0009, pour la création d'un magasin DECATHLON (d'une surface de vente de 1.835 m²), complété d'une cellule non alimentaire (surface de vente : 642 m²), dans la zone commerciale du Fief du Roy – 9464 chemin Samuel de Champlain, à Châteaubernard (16100) ;

Vu l'arrêté préfectoral du 10 avril 2018 portant composition de la commission départementale d'aménagement commercial de la Charente, pour l'examen de la demande susvisée ;

Vu l'arrêté préfectoral du 26 mars 2018 donnant délégation de signature à Monsieur Xavier CZERWINSKI, Secrétaire Général de la préfecture de la Charente ;

Vu le rapport d'instruction présenté par la direction départementale des territoires ;

Après qu'en ont délibéré les membres présents de la commission :

- Monsieur Pierre Yves BRIAND, Maire de Châteaubernard, commune d'implantation,
- Madame Véronique MARENDAT, Vice-présidente de la communauté d'agglomération de Grand Cognac, représentant le Président de la communauté d'agglomération de Grand Cognac,
- Monsieur Bernard MAUZÉ, Président du Pôle d'Equilibre Territorial et Rural pays Ouest Charente – Pays du Cognac,

- Madame Martine PINVILLE, Conseillère régionale de la région Nouvelle-Aquitaine,
- Monsieur Lilian JOUSSON, Maire de Louzac-Saint-André, représentant les maires au niveau départemental,
- Monsieur André MEURAILLON, Vice-président de la communauté de communes des 4 B Sud Charente, représentant les intercommunalités au niveau départemental,

élus locaux,

- Monsieur James BISCUIT, personnalité qualifiée en matière de consommation et de protection des consommateurs (Union départementale CLCV de la Charente),
- Madame Paulette MICHEL, personnalité qualifiée en matière de développement durable et d'aménagement du territoire,
- Monsieur Michel VIGIER, personnalité qualifiée en matière de développement durable et d'aménagement du territoire (Association Charente Nature).

personnalités qualifiées,

assistés de Monsieur Luc VIART et de Madame Marie-France FRITSH, représentant la Directrice départementale des territoires.

Considérant la bonne intégration urbaine du projet, au sein de la zone commerciale du Fief du Roy, à Châteaubernard,

Considérant que l'enseigne DECATHLON lie des partenariats avec le secteur associatif local et qu'il participe à la vie sociale ainsi qu'à l'animation de la vie urbaine,

Considérant les aménagements envisagés pour améliorer l'accessibilité du site par les différents modes de transports,

Considérant la bonne qualité environnementale du projet, notamment du point de vue de la performance énergétique, du recours aux énergies renouvelables et de l'emploi de matériaux et procédés éco-responsables (installation de 560 m² de panneaux photovoltaïques en toiture appelés à produire de l'électricité prioritairement utilisée pour le fonctionnement du magasin DECATHLON, utilisation de matériaux et produits recyclés et recyclables ECOLABEL, mise en œuvre de dispositifs de maîtrise des consommations énergétiques, aménagement d'espaces verts composés d'essences à pousse lente, peu consommatrices d'eau ...),

Considérant les mesures envisagées pour limiter les nuisances susceptibles d'être générées par le projet (programmation des éclairages, éloignement de l'aire de livraison des habitations, ainsi que des roof-tops, installés au milieu de la toiture),

Considérant la contribution du projet à la revitalisation du tissu commercial local, en proposant de réinvestir une friche commerciale (ancien magasin réseau Pro fermé depuis 2016),

Considérant que le choix de l'enseigne appelée à occuper la cellule annexe non alimentaire d'une surface de vente de 642 m², jouxtant le magasin DECATHLON, s'effectuera en considération de l'offre commerciale présente dans l'agglomération de Cognac ainsi que dans le centre-ville de Cognac et après concertation des élus locaux,

Considérant que le projet constitue une offre alternative aux enseignes existantes et qu'il contribue à développer une offre commerciale proche de lieux de vie, sans compromettre les équilibres commerciaux de proximité,

Considérant la variété de l'offre proposée par le projet, dans le secteur des articles de sport,

A émis un avis favorable à la demande d'extension d'un ensemble commercial, par la création d'un magasin à l enseigne DECATHLON (surface de vente : 1.835 m²), complété d'une cellule non alimentaire (surface de vente : 642 m²), en lieu et place de l'ancien magasin Réseau Pro, situé dans la zone commerciale du Fief du Roy, à Châteaubernard (9464 chemin Samuel de Champlain), par **sept votes favorables, un vote défavorable et un vote blanc.**

Ont émis un avis favorable :

- Monsieur Pierre Yves BRIAND, Maire de Châteaubernard, commune d'implantation,
- Madame Véronique MARENDAT, Vice-présidente de la communauté d'agglomération de Grand Cognac, représentant le Président de la communauté d'agglomération de Grand Cognac,
- Monsieur Bernard MAUZÉ, Président du Pôle d'Equilibre Territorial et Rural pays Ouest Charente – Pays du Cognac,
- Monsieur Lilian JOUSSON, Maire de Louzac-Saint-André, représentant les maires au niveau départemental,
- Monsieur André MEURAILLON, Vice-président de la communauté de communes des 4 B Sud Charente, représentant les intercommunalités au niveau départemental,
- Monsieur James BISCUIT, personnalité qualifiée en matière de consommation et de protection des consommateurs (Union départementale CLCV de la Charente),
- Monsieur Michel VIGIER, personnalité qualifiée en matière de développement durable et d'aménagement du territoire (Association Charente Nature).

A émis un avis défavorable :

- Madame Martine PINVILLE, Conseillère régionale de la région Nouvelle-Aquitaine,


A voté blanc :

- Madame Paulette MICHEL, personnalité qualifiée en matière de développement durable et d'aménagement du territoire,

En conséquence, la Commission départementale d'aménagement commercial de la Charente émet un avis favorable à la demande d'extension d'un ensemble commercial, par la création d'un magasin à l'enseigne DECATHLON, complété d'une cellule de secteur 2 (non alimentaire), à l'adresse suivante : Zone commerciale du Fief du Roy – 9464 chemin Samuel de Champlain – 16100 Châteaubernard.

- Surface de vente du magasin DECATHLON : 1.835 m²
- Surface de vente de la cellule non alimentaire : 642 m²
- Surface totale de vente du magasin DECATHLON et de la cellule non alimentaire : 2.477 m²
- Surface de vente de l'ensemble commercial avant extension : 35.705 m²
- Surface de vente de l'ensemble commercial après extension : 38.182 m²

P/Le Préfet,
Le Secrétaire Général,
Président de la commission départementale
d'aménagement commercial,



Xavier CZERWINSKI

3

NB : – Le recours prévu par l'article L752-17 du code de commerce doit être adressé, dans le délai d'un mois, au président de la commission nationale d'aménagement commercial – DGCIS – Bureau de l'aménagement commercial – Secrétariat de la CNAC – Télédéc 121 – 61 boulevard Vincent Auriol – 75 703 PARIS cedex 13.

UD DIRECCTE

16-2018-01-01-002

Récépissé de déclaration SAP775563190

APLB AISD'EMPLOI



PRÉFET DE CHARENTE

*DIRECTION RÉGIONALE DES ENTREPRISES,
DE LA CONCURRENCE, DE LA CONSOMMATION,
DU TRAVAIL ET DE L'EMPLOI DE
NOUVELLE-AQUITAINE
UNITÉ DÉPARTEMENTALE DE CHARENTE*

**Récépissé de déclaration
d'un organisme de services à la personne
enregistré sous le N° SAP775563190**

Vu le code du travail et notamment les articles L.7231-1 à L.7233-2, R.7232-16 à R.7232-22, D.7231-1 et D.7233-1 à D.7233-5;

Le préfet de Charente

Constate :

Qu'une déclaration d'activités de services à la personne a été déposée auprès de la DIRECCTE - unité départementale de Charente le 1^{er} janvier 2018 par Madame Janine MOREAU en qualité de Présidente, pour **l'Association Intermédiaire APLB - AISD'EMPLOI** dont l'établissement principal est **situé 40 rue de la Charité - 16000 ANGOULEME** et enregistré sous le N° SAP775563190 pour les activités suivantes :

Activité(s) relevant uniquement de la déclaration (mode prestataire) :

- Entretien de la maison et travaux ménagers
- Petits travaux de jardinage
- Travaux de petit bricolage.

Toute modification concernant les activités exercées devra faire l'objet d'une déclaration modificative préalable.

Sous réserve d'être exercées à titre exclusif (ou sous réserve d'une comptabilité séparée pour les personnes morales dispensées de cette condition), ces activités ouvrent droit au bénéfice des dispositions des articles L.7233-2 du code du travail et L.241-10 du code de la sécurité sociale dans les conditions prévues par ces articles.

Les effets de la déclaration courent à compter du jour du dépôt de la déclaration sous réserve des dispositions de l'article R.7232-18 du code du travail. Le présent récépissé n'est pas limité dans le temps.

L'enregistrement de la déclaration peut être retiré dans les conditions fixées aux articles R.7232-20 à R.7232-22 du code du travail.

Le présent récépissé sera publié au recueil des actes administratifs de la préfecture.

Fait à Angoulême, le 1^{er} janvier 2018

Pour le Préfet et par délégation,
P/La Directrice de l'Unité Départementale de la Charente
L'Adjoint à la Directrice chargé de l'emploi,


Jean-Michel LOUINEAU